



**КОМИТЕТ ИМУЩЕСТВЕННЫХ ОТНОШЕНИЙ
АДМИНИСТРАЦИИ ПЕРМСКОГО МУНИЦИПАЛЬНОГО ОКРУГА**

РЕШЕНИЕ

о размещении объектов № 1602

Пермский край
Пермский округ

14.06.2024

Комитет имущественных отношений администрации Пермского муниципального округа разрешает Обществу с ограниченной ответственностью «Научно-производственное объединение «Импульс» (ОГРН 1105903003590; ИНН 5903061324); Юридический адрес: г. Пермь, ул. Татьяны Барамзиной д. 42/2.

размещение объекта «Волоконно-оптическая линия связи (ВОЛС)».

на землях государственная собственность на которые не разграничена.

на срок бессрочно

Местоположение: Пермский край, Пермский муниципальный округ.

Приложение: схема предполагаемых к использованию земель или части земельного участка.

Особые условия использования:

1) При условии получения разрешения на производство земляных работ.

Заместитель председателя комитета

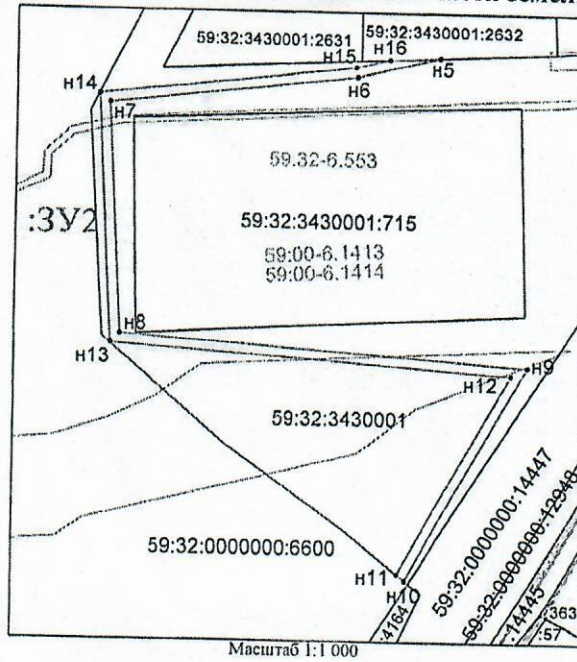



(подпись, печать)

М.В. Королева

С

СХЕМА предполагаемых к использованию земель или части земельного участка



Объект: Волоконно-оптическая линия связи (ВОЛС)
 Местоположение: Пермский край, м.р-н Пермский, с.п. Фроловское, д. Красава
 Площадь: 489,87 кв.м
 Категория земель: Земли населенных пунктов

Описание границ смежных землепользователей:
 от точки n5 до точки n10 - земли общего пользования
 от точки n10 до точки n11 - земельный участок с кадастровым номером 59:32:0000000:6600
 от точки n11 до точки n16 - земли общего пользования
 от точки n16 до точки n5 - земельный участок с кадастровым номером 59:32:3430001:2632

КАТАЛОГ координат поворотных точек земельного участка


Система координат МСК-59

Название межевого знака	X, м	Y, м	Дирекционные углы	Расстояние (м)
n5	508231.98	2237049.63	253° 53' 1"	17,38
n6	508227.74	2237032.77	263° 20' 48"	50,92
n7	508221.84	2236982.19	176° 51' 25"	47,42
n8	508174.49	2236984.79	94° 11' 51"	83,47
n9	508168.38	2237068.04	208° 45' 15"	50,58
n10	508124.04	2237043.71	308° 23' 42"	2,03
n11	508125.30	2237042.12	28° 45' 4"	47,13
n12	508166.62	2237064.79	274° 11' 49"	82,12
n13	508172.63	2236982.89	356° 51' 20"	51,05
n14	508223.60	2236980.09	83° 20' 20"	52,68
n15	508229.71	2237032.41	75° 51' 58"	7,13
n16	508231.45	2237039.32	87° 3' 25"	10,32
n5	508231.98	2237049.63	-	-

Условные обозначения:

- Граница земельного участка по сведениям ЕГРН
- Граница образуемого земельного участка/части земельного участка
- Граница зоны с особыми условиями использования территории
- Граница кадастрового квартала
- 59:32:3430001:715 Номер земельного участка по сведениям ЕГРН
- 59:32:6.553 Номер зоны с особыми условиями использования территории
- 59:32:3430001 Номер кадастрового квартала
- n13 Характерная точка земельного участка/части земельного участка
- Образующий земельный участок / :ЗУ2

Заявитель

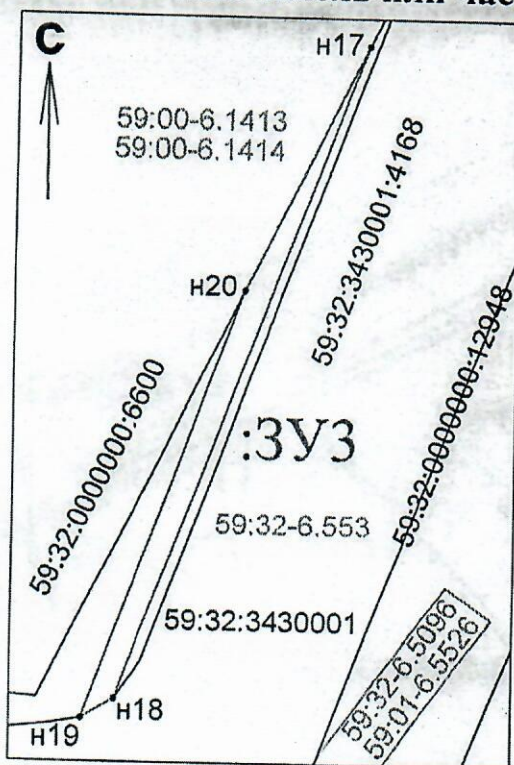


/П. С. Смирнов/

С

СХЕМА

предполагаемых к использованию земель или части земельного участка



Масштаб 1:500

Объект: Волоконно-оптическая линия связи (ВОЛС)

Местоположение: Пермский край, Пермский муниципальный район, с.п. Фроловское

Площадь: 78,11 кв.м

Категория земель: Земли сельскохозяйственного назначения

КАТАЛОГ

координат поворотных точек земельного участка

Система координат МСК-59


Описание границ смежных землепользователей:
от точки n17 до точки n18 - земли общего пользования
от точки n18 до точки n19 - земельный участок с
кадастровым номером 59:32:3430001:4168
от точки n19 до точки n20 - земли общего пользования
от точки n20 до точки n17 - земельный участок с
кадастровым номером 59:32:0000000:6600

Название межевого знака	X, м	Y, м	Дирекционные углы	Расстояние (м)
n17	507743.56	2236867.74	200° 10' 14"	51,16
n18	507695.54	2236850.10	239° 4' 21"	2,70
n19	507694.15	2236847.78	19° 46' 20"	33,46
n20	507725.64	2236859.10	25° 44' 26"	19,89
n17	507743.56	2236867.74	-	-

Условные обозначения:

- Граница земельного участка по сведениям ЕГРН
- Граница образуемого земельного участка/части земельного участка
- Граница зоны с особыми условиями использования территории
- Граница кадастрового квартала
- 59:32:3430001:4168 Номер земельного участка по сведениям ЕГРН
- 59:32:6.553 Номер зоны с особыми условиями использования территории
- 59:32:3430001 Номер кадастрового квартала
- n18. Характерная точка земельного участка/части земельного участка
- Образуемый земельный участок / :ЗУЗ

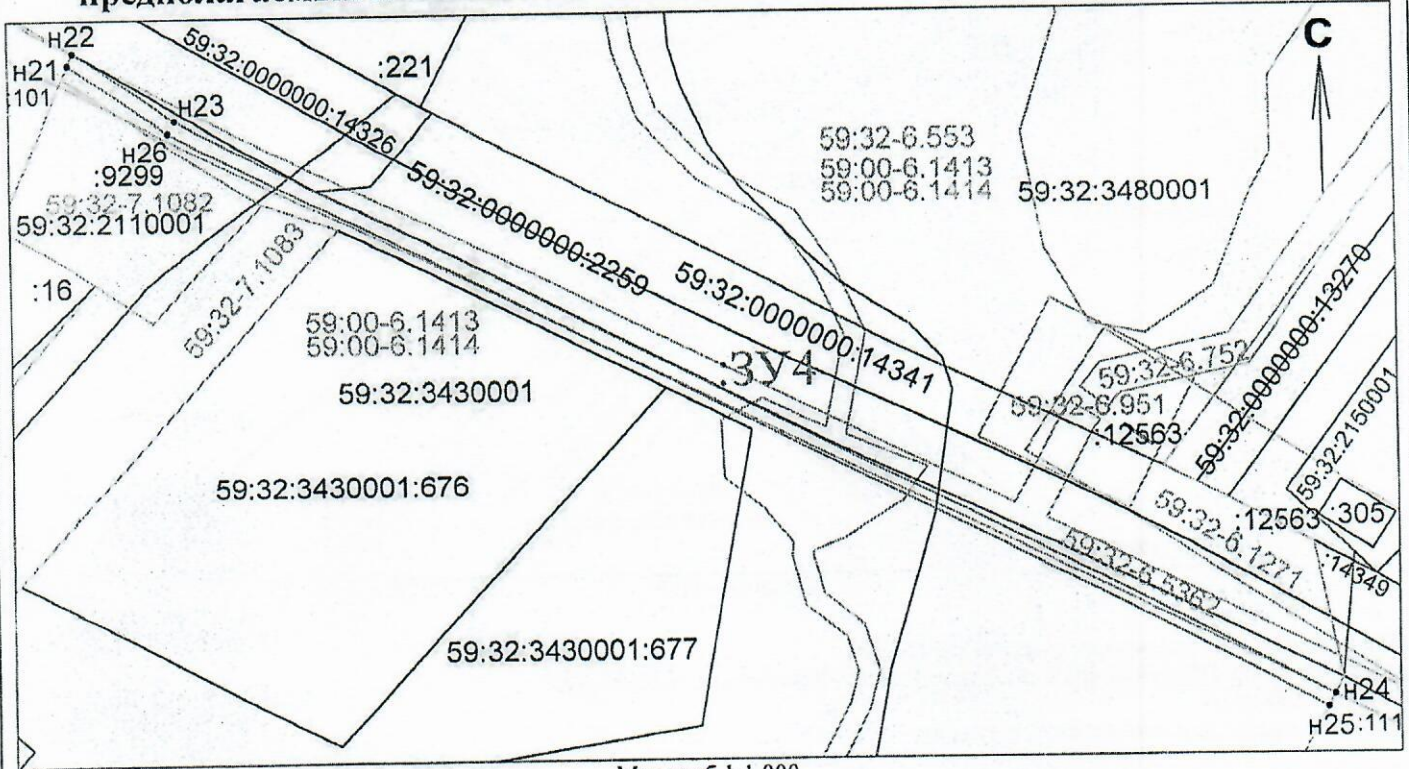
Заявитель



/П. С. Смирнов/

СХЕМА

предполагаемых к использованию земель или части земельного участка



Объект: Волоконно-оптическая линия связи (ВОЛС)
 Местоположение: Пермский край, м.р-н Пермский, с.п. Фроловское, д. Деробы
 Площадь: 407,30 кв.м
 Категория земель: Земли населенных пунктов

КАТАЛОГ

координат поворотных точек земельного участка

Система координат МСК-59


Название межевого знака	X, м	Y, м	Дирекционные углы	Расстояние (м)
н21	507636.27	2236900.64	23° 32' 43"	1,95
н22	507638.06	2236901.42	123° 59' 33"	17,85
н23	507628.08	2236916.22	117° 25' 35"	186,23
н24	507542.30	2237081.52	208° 44' 52"	2,00
н25	507540.55	2237080.56	297° 25' 28"	186,31
н26	507626.36	2236915.19	304° 15' 31"	17,60
н21	507636.27	2236900.64	-	-

Описание границ смежных землепользователей:
 от точки н21 до точки н22 - земельный участок с кадастровым номером 59:32:2110001:101
 от точки н22 до точки н24 - земли общего пользования
 от точки н24 до точки н25 - земельный участок с кадастровым номером 59:32:2150001:111
 от точки н25 до точки н21 - земли общего пользования

Условные обозначения:

- Граница земельного участка по сведениям ЕГРН
- Граница образуемого земельного участка/части земельного участка
- Граница зоны с особыми условиями использования территории
- Граница кадастрового квартала
- 59:32:3430001:676 Номер земельного участка по сведениям ЕГРН
- 59:32-6.553 Номер зоны с особыми условиями использования территории
- 59:32:3430001 Номер кадастрового квартала
- н25 Характерная точка земельного участка/части земельного участка
- образуемый земельный участок / :ЗУ4

Заявитель

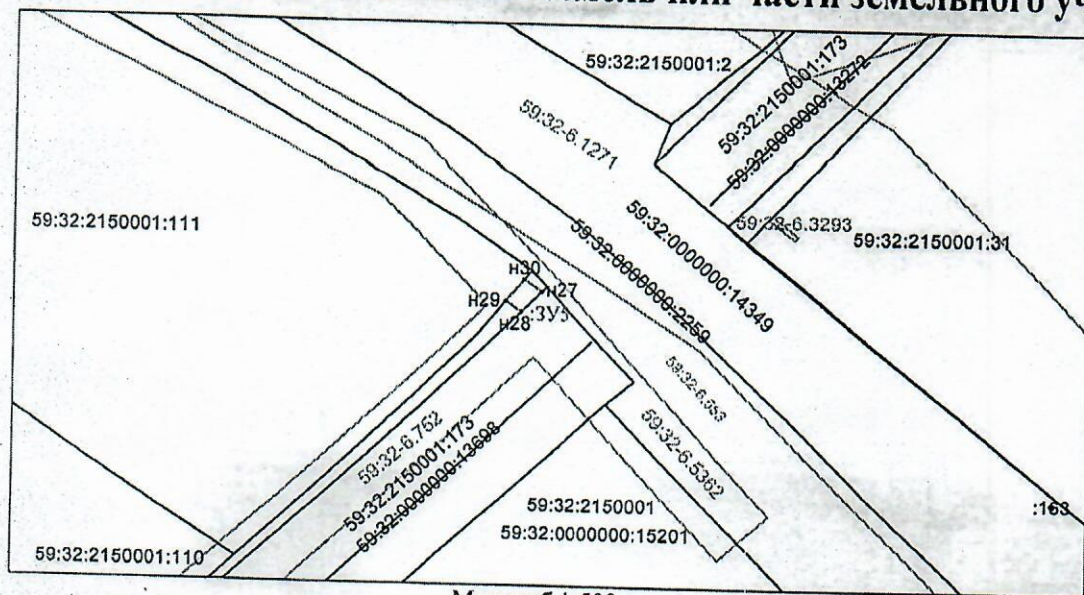


/П. С. Смирнов/

С

СХЕМА

предполагаемых к использованию земель или части земельного участка



Объект: Волоконно-оптическая линия связи (ВОЛС)

Местоположение: Пермский край, р-н Пермский, с/п Фроловское, д. Косторята

Площадь: 2,88 кв.м

Категория земель: Земли населенных пунктов

КАТАЛОГ

координат поворотных точек земельного участка

Система координат МСК-59

Название межевого знака	X, м	Y, м	Дирекционные углы	Расстояние (м)
н27	507516.22	2237130.38	225° 59' 28"	2,04
н28	507514.80	2237128.91	303° 5' 44"	1,34
н29	507515.53	2237127.79	40° 23' 10"	2,02
н30	507517.07	2237129.10	123° 35' 11"	1,54
н27	507516.22	2237130.38	-	-

Описание границ смежных землепользователей:

от точки н27 до точки н28 - земельный участок с кадастровым номером 59:32:2150001:173

от точки н28 до точки н29 - земли общего пользования


от точки н29 до точки н30 - земельный участок с кадастровым номером 59:32:2150001:111

от точки н30 до точки н27 - земли общего пользования

Условные обозначения:

- Граница земельного участка по сведениям ЕГРН
- Граница образуемого земельного участка/части земельного участка
- Граница зоны с особыми условиями использования территории
- Граница кадастрового квартала
- 59:32:2150001:173 Номер земельного участка по сведениям ЕГРН
- 59:32-6.553 Номер зоны с особыми условиями использования территории
- 59:32:2150001 Номер кадастрового квартала
- н30 Характерная точка земельного участка/части земельного участка
- Образуемый земельный участок / :3У5

Заявитель



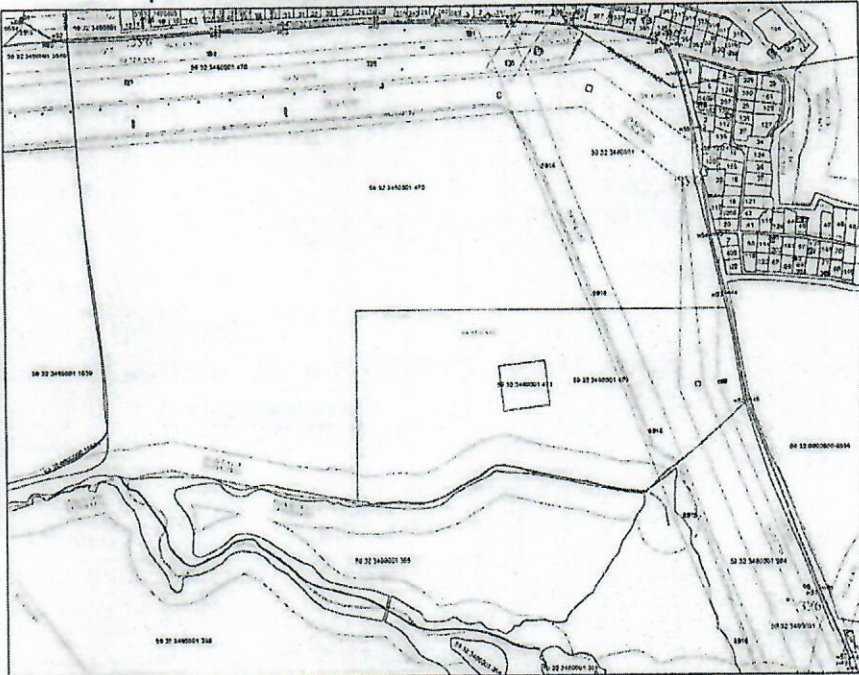
/П. С. Смирнов/

**СХЕМА
предполагаемых к использованию земель или части земельного участка**

КАДАСТР

Сводные данные кадастровых объектов земельных участков (таблица)

Полное наименование	№ п/п	№ м	№ к	Площадь (кв. м)	Расстояние (м)
59-02-008001-001	1	001	001	151,17	80,42
59-02-008001-002	2	002	002	17,38	276,9
59-02-008001-003	3	003	003	115,59	115,59
59-02-008001-004	4	004	004	154,84	154,84
59-02-008001-005	5	005	005	141,56	141,56
59-02-008001-006	6	006	006	107,96	107,96
59-02-008001-007	7	007	007	136,76	136,76
59-02-008001-008	8	008	008	23,41	23,41
59-02-008001-009	9	009	009	99,99	99,99
59-02-008001-010	10	010	010	186,59	186,59
59-02-008001-011	11	011	011	156,42	156,42
59-02-008001-012	12	012	012	148,21	148,21
59-02-008001-013	13	013	013	134,08	134,08
59-02-008001-014	14	014	014	130,66	130,66
59-02-008001-015	15	015	015	13,23	13,23
59-02-008001-016	16	016	016	6,7	6,7
59-02-008001-017	17	017	017	7,28	7,28
59-02-008001-018	18	018	018	130,66	130,66
59-02-008001-019	19	019	019	130,66	130,66
59-02-008001-020	20	020	020	130,66	130,66
59-02-008001-021	21	021	021	130,66	130,66
59-02-008001-022	22	022	022	130,66	130,66
59-02-008001-023	23	023	023	130,66	130,66
59-02-008001-024	24	024	024	130,66	130,66
59-02-008001-025	25	025	025	130,66	130,66
59-02-008001-026	26	026	026	130,66	130,66
59-02-008001-027	27	027	027	130,66	130,66
59-02-008001-028	28	028	028	130,66	130,66
59-02-008001-029	29	029	029	130,66	130,66
59-02-008001-030	30	030	030	130,66	130,66
59-02-008001-031	31	031	031	130,66	130,66
59-02-008001-032	32	032	032	130,66	130,66
59-02-008001-033	33	033	033	130,66	130,66
59-02-008001-034	34	034	034	130,66	130,66
59-02-008001-035	35	035	035	130,66	130,66
59-02-008001-036	36	036	036	130,66	130,66
59-02-008001-037	37	037	037	130,66	130,66
59-02-008001-038	38	038	038	130,66	130,66
59-02-008001-039	39	039	039	130,66	130,66
59-02-008001-040	40	040	040	130,66	130,66
59-02-008001-041	41	041	041	130,66	130,66
59-02-008001-042	42	042	042	130,66	130,66
59-02-008001-043	43	043	043	130,66	130,66
59-02-008001-044	44	044	044	130,66	130,66
59-02-008001-045	45	045	045	130,66	130,66
59-02-008001-046	46	046	046	130,66	130,66
59-02-008001-047	47	047	047	130,66	130,66
59-02-008001-048	48	048	048	130,66	130,66
59-02-008001-049	49	049	049	130,66	130,66
59-02-008001-050	50	050	050	130,66	130,66
59-02-008001-051	51	051	051	130,66	130,66
59-02-008001-052	52	052	052	130,66	130,66
59-02-008001-053	53	053	053	130,66	130,66
59-02-008001-054	54	054	054	130,66	130,66
59-02-008001-055	55	055	055	130,66	130,66
59-02-008001-056	56	056	056	130,66	130,66
59-02-008001-057	57	057	057	130,66	130,66
59-02-008001-058	58	058	058	130,66	130,66
59-02-008001-059	59	059	059	130,66	130,66
59-02-008001-060	60	060	060	130,66	130,66
59-02-008001-061	61	061	061	130,66	130,66
59-02-008001-062	62	062	062	130,66	130,66
59-02-008001-063	63	063	063	130,66	130,66
59-02-008001-064	64	064	064	130,66	130,66
59-02-008001-065	65	065	065	130,66	130,66
59-02-008001-066	66	066	066	130,66	130,66
59-02-008001-067	67	067	067	130,66	130,66
59-02-008001-068	68	068	068	130,66	130,66
59-02-008001-069	69	069	069	130,66	130,66
59-02-008001-070	70	070	070	130,66	130,66
59-02-008001-071	71	071	071	130,66	130,66
59-02-008001-072	72	072	072	130,66	130,66
59-02-008001-073	73	073	073	130,66	130,66
59-02-008001-074	74	074	074	130,66	130,66
59-02-008001-075	75	075	075	130,66	130,66
59-02-008001-076	76	076	076	130,66	130,66
59-02-008001-077	77	077	077	130,66	130,66
59-02-008001-078	78	078	078	130,66	130,66
59-02-008001-079	79	079	079	130,66	130,66
59-02-008001-080	80	080	080	130,66	130,66
59-02-008001-081	81	081	081	130,66	130,66
59-02-008001-082	82	082	082	130,66	130,66
59-02-008001-083	83	083	083	130,66	130,66
59-02-008001-084	84	084	084	130,66	130,66
59-02-008001-085	85	085	085	130,66	130,66
59-02-008001-086	86	086	086	130,66	130,66
59-02-008001-087	87	087	087	130,66	130,66
59-02-008001-088	88	088	088	130,66	130,66
59-02-008001-089	89	089	089	130,66	130,66
59-02-008001-090	90	090	090	130,66	130,66
59-02-008001-091	91	091	091	130,66	130,66
59-02-008001-092	92	092	092	130,66	130,66
59-02-008001-093	93	093	093	130,66	130,66
59-02-008001-094	94	094	094	130,66	130,66
59-02-008001-095	95	095	095	130,66	130,66
59-02-008001-096	96	096	096	130,66	130,66
59-02-008001-097	97	097	097	130,66	130,66
59-02-008001-098	98	098	098	130,66	130,66
59-02-008001-099	99	099	099	130,66	130,66
59-02-008001-100	100	100	100	130,66	130,66



Масштаб 1:3 000

Условные обозначения:
 - граница земельного участка
 - граница кадастрового квартала
 - граница кадастрового округа
 - граница кадастрового района
 - граница кадастрового субъекта
 - граница кадастрового субъекта
 - граница кадастрового субъекта
 - граница кадастрового субъекта

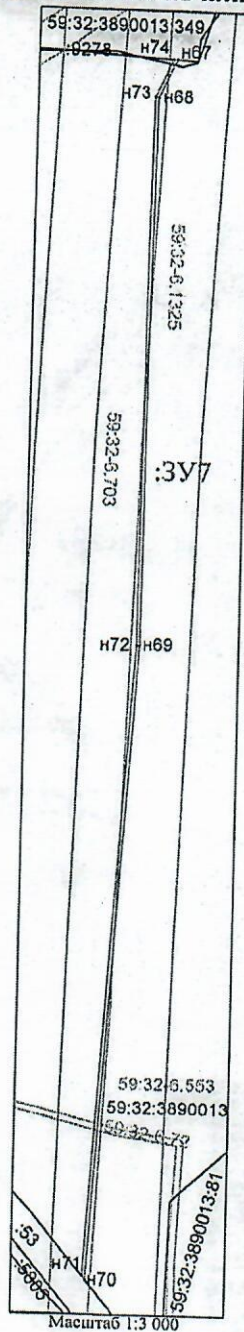
Объект: Волоконно-оптическая линия связи (ВОЛС)
 Местоположение: Пермский край, Пермский муниципальный район, с.п. Фроловское
 Площадь: 4 569,21 кв.м
 Категория земель: Земли сельскохозяйственного назначения

Описание границ смежных землепользователей:
 от точки н31 до точки н48 - земли общего пользования
 от точки н48 до точки н49 - земельный участок с кадастровым номером 59.02.0080001.004
 от точки н49 до точки н66 - земли общего пользования
 от точки н66 до точки н31 - земельный участок с кадастровым номером 59.02.0080000.6594

Земельный кадастр
 (МП) [подпись]
 /П. С. Смирнов/



СХЕМА
предполагаемых к использованию земель или части земельного участка



Объект: Волоконно-оптическая линия связи (ВОЛС)
 Местоположение: Пермский край, м.р-н Пермский, с.п. Лобановское
 Площадь: 1 522,77 кв.м
 Категория земель: Земли сельскохозяйственного назначения

КАТАЛОГ
координат поворотных точек земельного участка

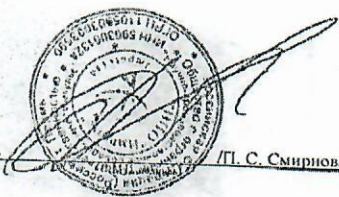
Система координат МСК-59

Название межевого знака	X, м	Y, м	Дирекционные углы	Расстояние (м)
n67	499233.89	2240986.66	203° 53' 35"	26,00
n68	499210.12	2240976.13	180° 37' 45"	341,45
n69	498868.69	2240972.38	183° 36' 34"	395,02
n70	498474.45	2240947.51	320° 32' 43"	2,93
n71	498476.71	2240945.65	3° 36' 33"	392,83
n72	498868.76	2240970.38	0° 37' 42"	341,81
n73	499210.55	2240974.13	23° 54' 29"	25,66
n74	499234.01	2240984.53	93° 13' 28"	2,13
n67	499233.89	2240986.66	-	-

Описание границ смежных землепользователей:
 от точки n67 до точки n70 - земли общего пользования
 от точки n70 до точки n71 - земельный участок с кадастровым номером 59:32:3890013:53
 от точки n71 до точки n74 - земли общего пользования
 от точки n74 до точки n67 - земельный участок с кадастровым номером 59:32:3890013:349

Условные обозначения:

- Граница земельного участка по сведениям ЕГРН
- Граница образуемого земельного участка/части земельного участка
- Граница зоны с особыми условиями использования территории
- Граница кадастрового квартала
- 59:32:3890013:349 Номер земельного участка по сведениям ЕГРН
- 59:32:6:553 Номер зоны с особыми условиями использования территории
- 59:32:3890013 Номер кадастрового квартала
- n70 Характерная точка земельного участка/части земельного участка
- образуемый земельный участок / :3У7

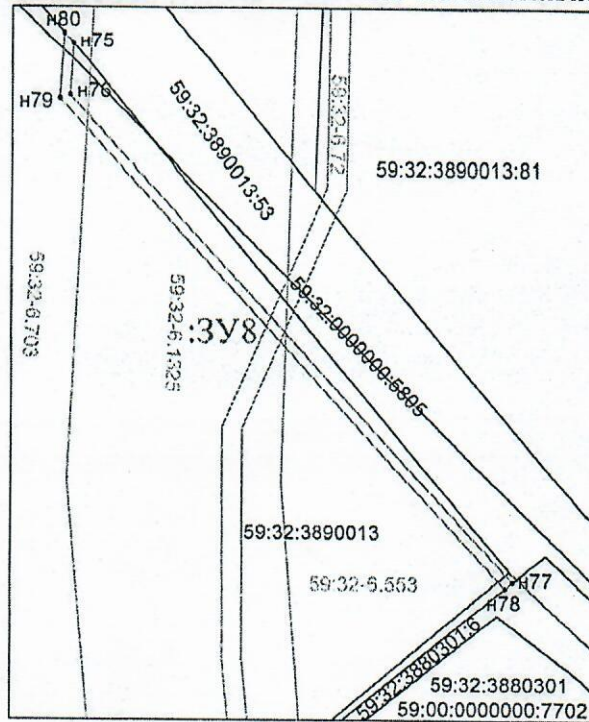


Заявитель П. С. Смирнов

С

СХЕМА

предполагаемых к использованию земель или части земельного участка



Масштаб 1:1 000

Объект: Волоконно-оптическая линия связи (ВОЛС)
 Местоположение: Пермский край, м.р-п Пермский, с.п. Лобановское
 Площадь: 294,97 кв.м
 Категория земель: Земли сельскохозяйственного назначения

Описание границ смежных землепользователей:

от точки n75 до точки n76 - земли общего пользования
 от точки n77 до точки n78 - земельный участок с кадастровым номером 59:32:3880301:6
 от точки n78 до точки n80 - земли общего пользования
 от точки n80 до точки n75 - земельный участок с кадастровым номером 59:32:3890013:53

КАТАЛОГ

координат поворотных точек земельного участка

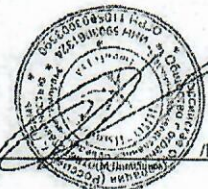
Система координат МСК-59

Название межевого знака	X, м	Y, м	Дирекционные углы	Расстояние (м)
n75	498446.51	2240945.75	183° 38' 26"	10,55
n76	498435.98	2240945.08	137° 53' 34"	135,06
n77	498335.78	2241035.64	230° 16' 3"	2,00
n78	498334.50	2241034.10	317° 53' 51"	135,82
n79	498435.27	2240943.04	3° 36' 0"	13,54
n80	498448.78	2240943.89	140° 40' 9"	2,93
n75	498446.51	2240945.75	-	-

Условные обозначения:

- Граница земельного участка по сведениям ЕГРН
- Граница образуемого земельного участка/части земельного участка
- Граница зоны с особыми условиями использования территории
- Граница кадастрового квартала
- 59:32:3890013:53 Номер земельного участка по сведениям ЕГРН
- 59:32:6.553 Номер зоны с особыми условиями использования территории
- 59:32:3890013 Номер кадастрового квартала
- n80 Характерная точка земельного участка/части земельного участка
- Образуемый земельный участок / :ЗУ8

Заявитель



/П. С. Смирнов/

СХЕМА

предполагаемых к использованию земель или части земельного участка



Объект: Волоконно-оптическая линия связи (ВОЛС)
Местоположение: Пермский край, м.р-н Пермский, с.п. Лобановское, с. Кольцово
Площадь: 1 368,56 кв.м
Категория земель: Земли сельскохозяйственного назначения,
 Земли населенных пунктов

Описание границ смежных землепользователей:
 от точки п87 до точки п88 - земельный участок с кадастровым номером 59:32:389001:3
 от точки п88 до точки п92 - земли общего пользования
 от точки п92 до точки п93 - земельный участок с кадастровым номером 59:32:3780001:51
 от точки п93 до точки п87 - земли общего пользования

Условные обозначения:

- Граница земельного участка по сведениям ЕГРН
- Граница обремененного земельного участка/части земельного участка
- Граница зоны с особыми условиями использования территории
- Граница кадастрового квартала
- 59:32:1290001:197 Номер земельного участка по сведениям ЕГРН
- 59:32:389001:3 Номер дома с особыми условиями использования территории
- 59:32:3780001:51 Номер кадастрового квартала
- п87 Характерная точка земельного участка/части земельного участка
- Обремененный земельный участок / ЗУ10

КАТАЛОГ координат поворотных точек земельного участка

Система координат МСК-59

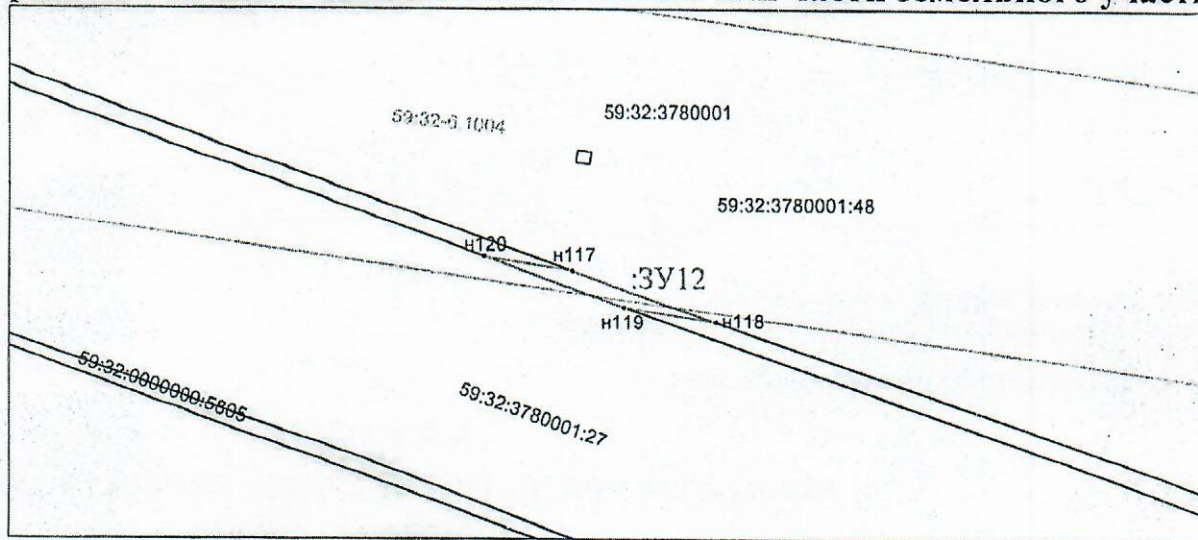
Название межевого знака	X, м	Y, м	Дирекционные углы	Расстояние (м)
п87	495634.78	2244534.39	45° 22' 45"	2,14
п88	495636.28	2244535.91	115° 2' 30"	169,08
п89	495564.71	2244689.10	93° 34' 39"	132,69
п90	495556.43	2244821.53	87° 4' 14"	231,09
п91	495568.24	2245052.32	64° 22' 17"	150,21
п92	495633.21	2245187.75	157° 39' 59"	2,00
п93	495631.36	2245188.51	244° 22' 23"	150,49
п94	495566.27	2245052.82	267° 4' 10"	231,60
п95	495554.43	2244821.52	273° 34' 38"	133,18
п96	495562.74	2244688.60	295° 2' 23"	170,21
п87	495634.78	2244534.39	-	-

Заявитель: **Л. С. Сайринов**

С

СХЕМА

предполагаемых к использованию земель или части земельного участка



Масштаб 1:500

Объект: Волоконно-оптическая линия связи (ВОЛС)
 Местоположение: Пермский край, р-н Пермский, с.п. Лобановское
 Площадь: 13,17 кв.м
 Категория земель: Земли сельскохозяйственного назначения

КАТАЛОГ

координат поворотных точек земельного участка

Система координат МСК-59

Название межевого знака	X, м	Y, м	Дирекционные углы	Расстояние (м)
n117	496415.30	2247085.71	109° 37' 7"	11,02
n118	496411.60	2247096.09	279° 10' 53"	6,71
n119	496412.67	2247089.47	289° 50' 48"	10,78
n120	496416.33	2247079.33	99° 10' 14"	6,46
n117	496415.30	2247085.71	-	-


Описание границ смежных землепользователей:

от точки n117 до точки n118 - земельный участок с кадастровым номером 59:32:3780001:48
 от точки n118 до точки n119 - земли общего пользования
 от точки n119 до точки n120 - земельный участок с кадастровым номером 59:32:3780001:27
 от точки n120 до точки n117 - земли общего пользования

Условные обозначения:

- Граница земельного участка по сведениям ЕГРН
- Граница образуемого земельного участка/части земельного участка
- Граница зоны с особыми условиями использования территории
- Граница кадастрового квартала
- 59:32:3780001:48 Номер земельного участка по сведениям ЕГРН
- 59:32-6.1004 Номер зоны с особыми условиями использования территории
- 59:32:3780001:27 Номер кадастрового квартала
- n120 Характерная точка земельного участка/части земельного участка
- образуемый земельный участок / :3У12

Заявитель

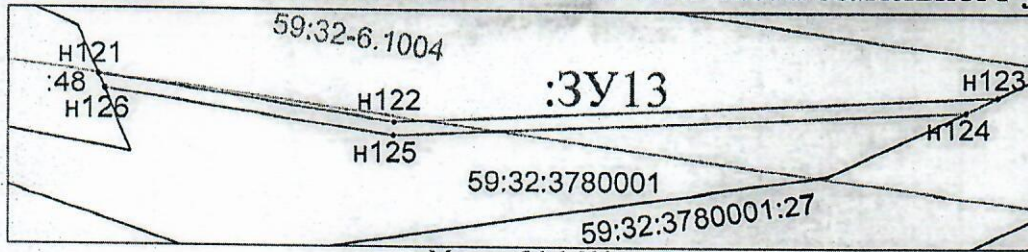


/П. С. Смирнов/

С

СХЕМА

предполагаемых к использованию земель или части земельного участка



Масштаб 1:1 000

Объект: Волоконно-оптическая линия связи (ВОЛС)
 Местоположение: Пермский край, р-н Пермский, с.п. Лобановское
 Площадь: 251,14 кв.м
 Категория земель: Земли сельскохозяйственного назначения

КАТАЛОГ

координат поворотных точек земельного участка

Система координат МСК-59

Название межевого знака	X, м	Y, м	Дирекционные углы	Расстояние (м)
n121	496399.37	2247184.26	99° 10' 49"	42,12
n122	496392.65	2247225.84	87° 21' 11"	86,18
n123	496396.63	2247311.93	244° 5' 36"	5,06
n124	496394.42	2247307.38	267° 21' 24"	81,75
n125	496390.65	2247225.72	279° 10' 24"	41,09
n126	496397.20	2247185.16	337° 28' 26"	2,35
n121	496399.37	2247184.26	-	-

Описание границ смежных землепользователей:

от точки n121 до точки n123 - земли общего пользования
 от точки n123 до точки n124 - земельный участок с кадастровым номером 59:32:3780001:27
 от точки n124 до точки n126 - земли общего пользования
 от точки n126 до точки n121 - земельный участок с кадастровым номером 59:32:3780001:48

Условные обозначения:

- Граница земельного участка по сведениям ЕГРН
- ==== Граница образуемого земельного участка/части земельного участка
- ==== Граница зоны с особыми условиями использования территории
- ==== Граница кадастрового квартала
- 59:32:3780001:48 Номер земельного участка по сведениям ЕГРН
- 59:32-6.1004 Номер зоны с особыми условиями использования территории
- 59:32:3780001 Номер кадастрового квартала
- n125 Характерная точка земельного участка/части земельного участка
- Образуемый земельный участок / :ЗУ13

Заявитель /П. С. Смирнов/


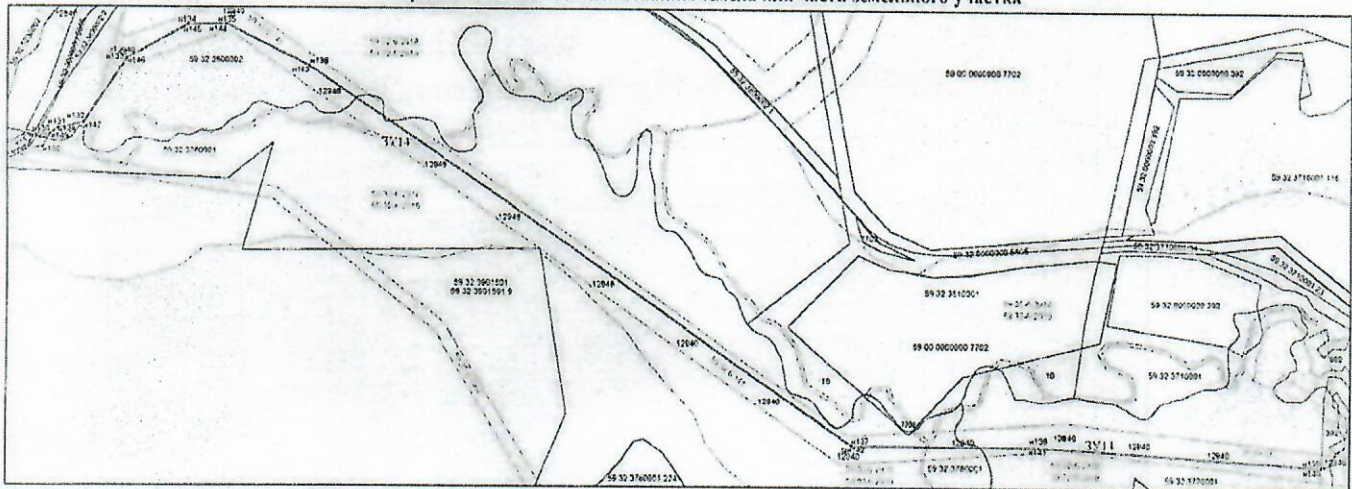


СХЕМА
предполагаемых к использованию земель или части земельного участка



Масштаб 1:1 000

Описание границ смежных землепользователей:
от точки n127 до точки n128 - земельный участок с кадастровым номером 59.32.378000.127
от точки n128 до точки n139 - земли общего пользования
от точки n139 до точки n140 - земельный участок с кадастровым номером 59.32.000000.392
от точки n140 до точки n127 - земли общего пользования

Объект Волоконно-оптическая линия связи (ВОЛС)
Площадь 4 140,86 кв м
Местоположение Пермский край, р-н Пермский, с.п. Лобановское
Категория земель Земли сельскохозяйственного назначения

КАТАЛОГ
координат поворотных точек земельного участка
Система координат МСК-55

Поворотная точка участка	X, м	Y, м	Площадь, кв. м	Высота, м
n127	497966.43	224752.76	647.17 кв. м	111.1
n128	497966.43	224754.33	187.21 кв. м	110.4
n129	498207.38	224752.34	229.15 кв. м	98.42
n130	498213.01	224748.89	35.33 кв. м	117.32
n131	498414.21	224749.44	707.36 кв. м	44.76
n132	498414.85	224753.42	210.26 кв. м	136.71
n133	498417.11	224753.42	6.14 кв. м	121.68
n134	498418.00	224748.10	64.24 кв. м	117.11
n135	498617.48	224745.70	1840.74 кв. м	146.78
n136	498527.47	224746.18	1267.87 кв. м	114.87
n137	499066.08	224859.12	340.69 кв. м	119.47
n138	499064.94	224814.98	347.46 кв. м	113.82
n139	499152.41	224946.44	1840.24 кв. м	230.0
n140	499151.00	224946.79	2257.66 кв. м	123.98
n141	499067.00	224814.98	272.02 кв. м	119.41
n142	499064.00	224809.18	300.0 кв. м	114.04
n143	498414.79	224749.15	246.24 кв. м	106.18
n144	498415.47	224748.00	246.24 кв. м	98.28
n145	498415.71	224748.43	215.42 кв. м	122.98
n146	498555.81	224748.21	2157.56 кв. м	115.51
n147	498414.21	224749.44	216.36 кв. м	45.41
n148	498417.11	224753.42	215.12 кв. м	121.67
n149	498418.00	224748.10	246.14 кв. м	23.11
n150	498417.48	224745.70	246.14 кв. м	59.44
n151	498417.48	224745.70	187.21 кв. м	110.4

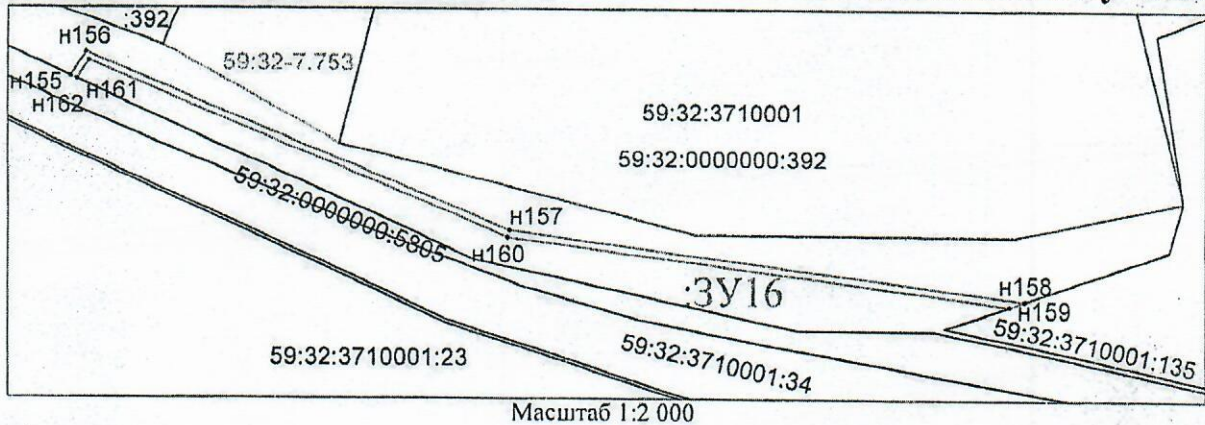
Условные обозначения:
 1. Земельный участок, кадастровый номер которого указан в выписке из Единого государственного реестра недвижимости.
 2. Земельный участок, кадастровый номер которого указан в выписке из Единого государственного реестра недвижимости.
 3. Земельный участок, кадастровый номер которого указан в выписке из Единого государственного реестра недвижимости.
 4. Земельный участок, кадастровый номер которого указан в выписке из Единого государственного реестра недвижимости.
 5. Земельный участок, кадастровый номер которого указан в выписке из Единого государственного реестра недвижимости.
 6. Земельный участок, кадастровый номер которого указан в выписке из Единого государственного реестра недвижимости.
 7. Земельный участок, кадастровый номер которого указан в выписке из Единого государственного реестра недвижимости.
 8. Земельный участок, кадастровый номер которого указан в выписке из Единого государственного реестра недвижимости.
 9. Земельный участок, кадастровый номер которого указан в выписке из Единого государственного реестра недвижимости.
 10. Земельный участок, кадастровый номер которого указан в выписке из Единого государственного реестра недвижимости.

Земанталь  П. С. Смирнов

С

СХЕМА

предполагаемых к использованию земель или части земельного участка



Объект: Волоконно-оптическая линия связи (ВОЛС)
 Местоположение: Пермский край, р-н Пермский, с.п. Двуреченское
 Площадь: 570,12 кв.м
 Категория земель: Земли сельскохозяйственного назначения

КАТАЛОГ

координат поворотных точек земельного участка

Система координат МСК-59

Название межевого знака	X, м	Y, м	Дирекционные углы	Расстояние (м)
н155	495973.03	2249962.96	31° 34' 3"	8,46
н156	495980.24	2249967.39	113° 14' 43"	131,60
н157	495928.30	2250088.31	97° 37' 3"	148,61
н158	495908.60	2250235.61	251° 29' 6"	4,53
н159	495907.16	2250231.31	277° 36' 53"	144,82
н160	495926.35	2250087.77	293° 14' 51"	130,15
н161	495977.72	2249968.19	211° 35' 3"	6,49
н162	495972.19	2249964.79	294° 39' 21"	2,01
н155	495973.03	2249962.96	-	-

Описание границ смежных землепользователей:

от точки н155 до точки н158 - земли общего пользования

от точки н158 до точки н159 - земельный участок с кадастровым номером 59:32:3710001:135


от точки н159 до точки н162 - земли общего пользования

от точки н162 до точки н155 - земельный участок с кадастровым номером 59:32:3710001:34

Условные обозначения:

- Граница земельного участка по сведениям ЕГРН
- Граница образуемого земельного участка/части земельного участка
- Граница зоны с особыми условиями использования территории
- Граница кадастрового квартала
- 59:32:3710001:23 Номер земельного участка по сведениям ЕГРН
- 59:32-7.753 Номер зоны с особыми условиями использования территории
- 59:32:3710001 Номер кадастрового квартала
- н160 Характерная точка земельного участка/части земельного участка
- Образуемый земельный участок / :ЗУ16

Заявитель

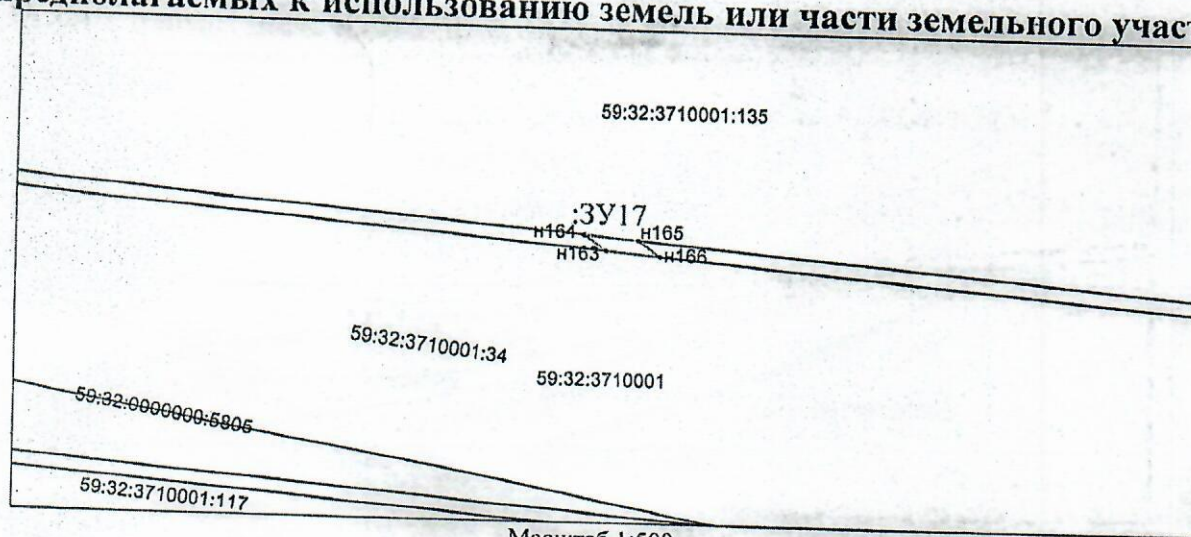


/П. С. Смирнов/

С

СХЕМА

предполагаемых к использованию земель или части земельного участка



Масштаб 1:500

Объект: Волоконно-оптическая линия связи (ВОЛС)
 Местоположение: Пермский край, р-н Пермский, с.п. Двуреченское
 Площадь: 3,93 кв.м
 Категория земель: Земли сельскохозяйственного назначения

КАТАЛОГ

координат поворотных точек земельного участка

Система координат МСК-59

Название межевого знака	X, м	Y, м	Дирекционные углы	Расстояние (м)
n163	495843.92	2250547.44	305° 38' 23"	1,96
n164	495845.06	2250545.85	94° 58' 56"	3,91
n165	495844.72	2250549.75	125° 28' 11"	1,96
n166	495843.58	2250551.35	274° 58' 11"	3,92
n163	495843.92	2250547.44	-	-

Описание границ смежных землепользователей:




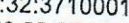

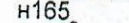


от точки n163 до точки n164 - земли общего пользования

от точки n164 до точки n165 - земельный участок с кадастровым номером 59:32:3710001:135

от точки n165 до точки n166 - земли общего пользования

от точки n166 до точки n163 - земельный участок с кадастровым номером 59:32:3710001:34

Условные обозначения:

-  Граница земельного участка по сведениям ЕГРН
 Граница образуемого земельного участка/части земельного участка
 Граница кадастрового квартала
 59:32:3710001:34
 59:32:3710001
 n165
 


Заявитель



СХЕМА

предполагаемых к использованию земель или части земельного участка

С



Объект: Волоконно-оптическая линия связи (ВОЛС)
 Местоположение: Пермский край, р-н Пермский, с.п. Двуреченское
 Площадь: 5,99 кв.м
 Категория земель: Земли сельскохозяйственного назначения

КАТАЛОГ






координат поворотных точек земельного участка

Система координат МСК-59

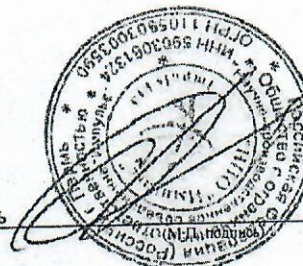
Название межевого знака	X, м	Y, м	Дирекционные углы	Расстояние (м)
n167	495837.43	2250633.64	95° 0' 10"	5,96
n168	495836.91	2250639.58	255° 27' 6"	2,99
n169	495836.16	2250636.69	274° 54' 26"	5,96
n170	495836.67	2250630.75	75° 15' 58"	2,99
n167	495837.43	2250633.64	-	-

Описание границ смежных землепользователей:
 от точки n167 до точки n168 - земельный участок с кадастровым номером 59:32:3710001:135
 от точки n168 до точки n169 - земли общего пользования
 от точки n169 до точки n170 - земельный участок с кадастровым номером 59:32:3710001:34
 от точки n170 до точки n167 - земли общего пользования

Условные обозначения:

-  Граница земельного участка по сведениям ЕГРН
-  Граница образуемого земельного участка/части земельного участка
-  Граница кадастрового квартала
- 59:32:3710001:34 Номер земельного участка по сведениям ЕГРН
- 59:32:3710001 Номер кадастрового квартала
- n170  Характерная точка земельного участка/части земельного участка
-  образуемый земельный участок / :ЗУ18

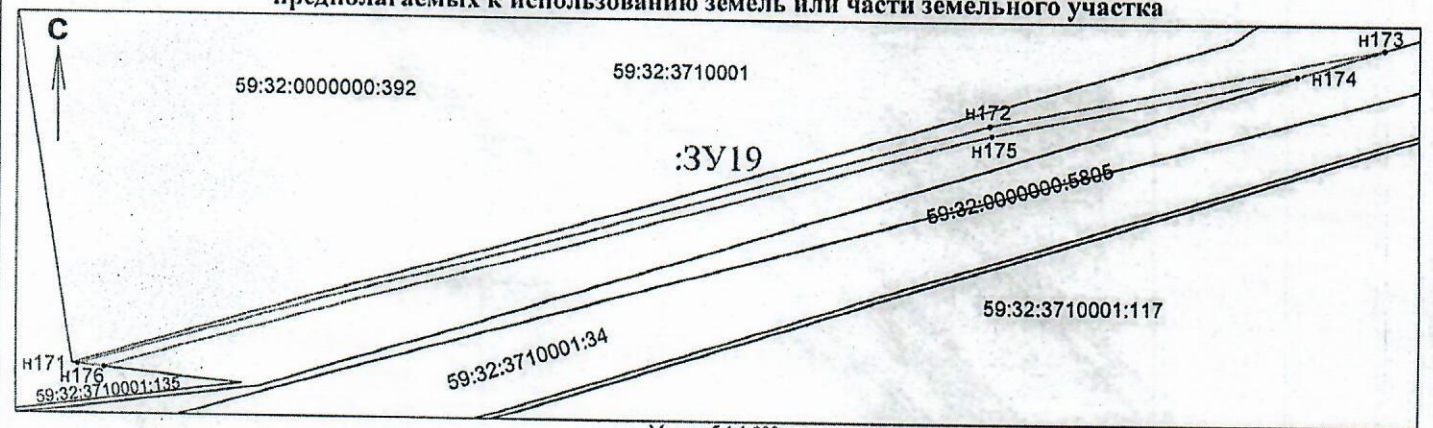
Заявитель



/П. С. Смирнов/

СХЕМА

предполагаемых к использованию земель или части земельного участка



Масштаб 1:1 000

Объект: Волоконно-оптическая линия связи (ВОЛС)
 Местоположение: Пермский край, р-н Пермский, с.п. Дауреченское
 Площадь: 520,76 кв.м
 Категория земель: Земли сельскохозяйственного назначения

КАТАЛОГ

координат поворотных точек земельного участка

Система координат МСК-59

Название межевого знака	X, м	Y, м	Дирекционные углы	Расстояние (м)
n171	495849.08	2250692.71	74° 16' 40"	190,76
n172	495900.77	2250876.33	78° 32' 22"	81,43
n173	495916.95	2250956.14	252° 21' 57"	18,55
n174	495911.33	2250938.46	258° 32' 24"	62,91
n175	495898.83	2250876.80	254° 16' 34"	185,65
n176	495848.32	2250698.10	275° 55' 53"	5,42
n171	495849.08	2250692.71	-	-

Условные обозначения:

- Граница земельного участка по сведениям ЕГРН
- Граница образуемого земельного участка/части земельного участка
- Граница кадастрового квартала
- 59:32:3710001:34 Номер земельного участка по сведениям ЕГРН
- 59:32:3710001 Номер кадастрового квартала
- n175 Характерная точка земельного участка/части земельного участка
- образуемый земельный участок / :ЗУ19



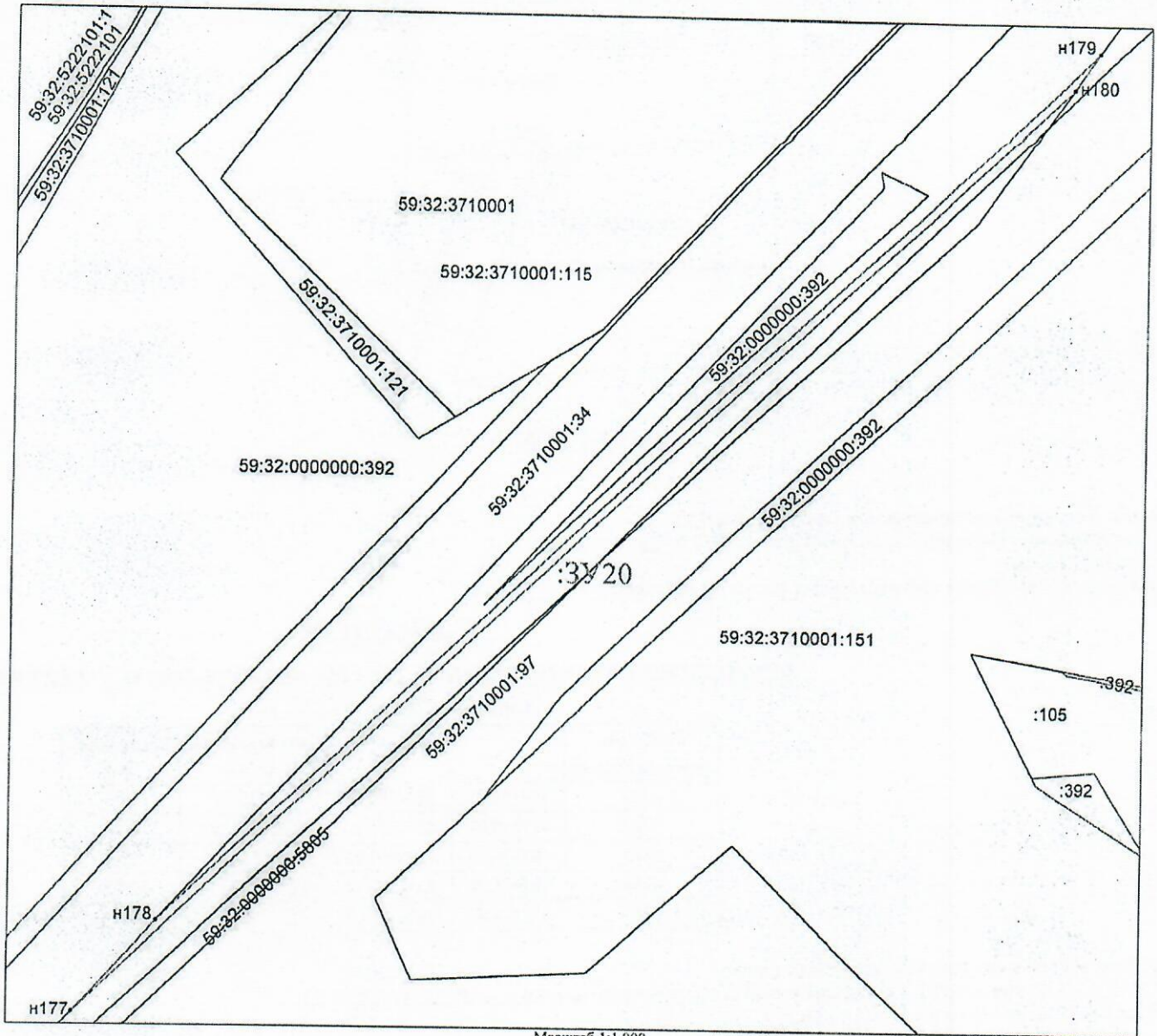
Заявитель /П. С. Смирнов/

Описание границ смежных землепользователей:

от точки n171 до точки n173 - земли общего пользования
 от точки n173 до точки n174 - земельный участок с кадастровым номером 59:32:3710001:34
 от точки n174 до точки n176 - земли общего пользования
 от точки n176 до точки n171 - земельный участок с кадастровым номером 59:32:3710001:135

С

СХЕМА предполагаемых к использованию земель или части земельного участка



Масштаб 1:1 000

КАТАЛОГ

координат поворотных точек земельного участка

Система координат МСК-59

Название межевого знака	X, м	Y, м	Дирекционные углы	Расстояние (м)
н177	496509.15	2252872.67	42° 21' 55"	29,84
н178	496531.20	2252892.78	46° 12' 16"	303,03
н179	496740.92	2253111.51	215° 8' 27"	10,41
н180	496732.41	2253105.52	226° 12' 16"	322,59
н177	496509.15	2252872.67	-	-


Объект: Волоконно-оптическая линия связи (ВОЛС)
 Местоположение: Пермский край, р-н Пермский, с.п. Двуреченское
 Площадь: 625,61 кв.м
 Категория земель: Для сельскохозяйственного производства

Описание границ смежных землепользователей:
 от точки н177 до точки н178 - земельный участок с кадастровым номером 59:32:3710001:34
 от точки н178 до точки н179 - земли общего пользования
 от точки н179 до точки н180 - земельный участок с кадастровым номером 59:32:3710001:97
 от точки н180 до точки н177 - земли общего пользования

Условные обозначения:

- Граница земельного участка по сведениям ЕГРН
- Граница образуемого земельного участка/части земельного участка
- Граница кадастрового квартала
- 59:32:3710001:34 Номер земельного участка по сведениям ЕГРН
- 59:32:3710001 Номер кадастрового квартала
- н180 Характерная точка земельного участка/части земельного участка
- образуемый земельный участок / :ЗУ20

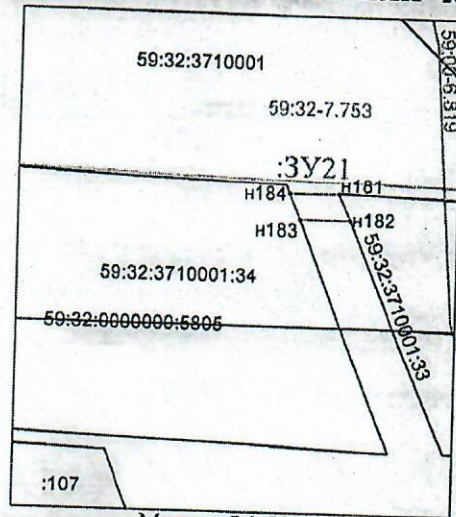
Заявитель



П. С. Смирнов

С

СХЕМА предполагаемых к использованию земель или части земельного участка



Масштаб 1:500

Объект: Волоконно-оптическая линия связи (ВОЛС)
 Местоположение: Пермский край, р-н Пермский, с.п. Двуреченское
 Площадь: 7,12 кв.м
 Категория земель: Земли сельскохозяйственного назначения

КАТАЛОГ координат поворотных точек земельного участка

Система координат МСК-59

Название межевого знака	X, м	Y, м	Дирекционные углы	Расстояние (м)
n181	497138.07	2254590.67	157° 27' 41"	2,17
n182	497136.07	2254591.50	269° 50' 23"	3,58
n183	497136.06	2254587.92	338° 35' 48"	2,14
n184	497138.05	2254587.14	89° 40' 31"	3,53
n181	497138.07	2254590.67	-	-

Описание границ смежных землепользователей:

- от точки n181 до точки n182 - земельный участок с кадастровым номером 59:32:3710001:33
- от точки n182 до точки n183 - земли общего пользования
- от точки n183 до точки n184 - земельный участок с кадастровым номером 59:32:3710001:34
- от точки n184 до точки n181 - земли общего пользования

Условные обозначения:

- Граница земельного участка по сведениям ЕГРН
- Граница образуемого земельного участка/части земельного участка
- Граница зоны с особыми условиями использования территории
- Граница кадастрового квартала
- 59:32:3710001:34 Номер земельного участка по сведениям ЕГРН
- 59:32-7.753 Номер зоны с особыми условиями использования территории
- 59:32:3710001 Номер кадастрового квартала
- n183 Характерная точка земельного участка/части земельного участка
- Образуемый земельный участок / :3У21



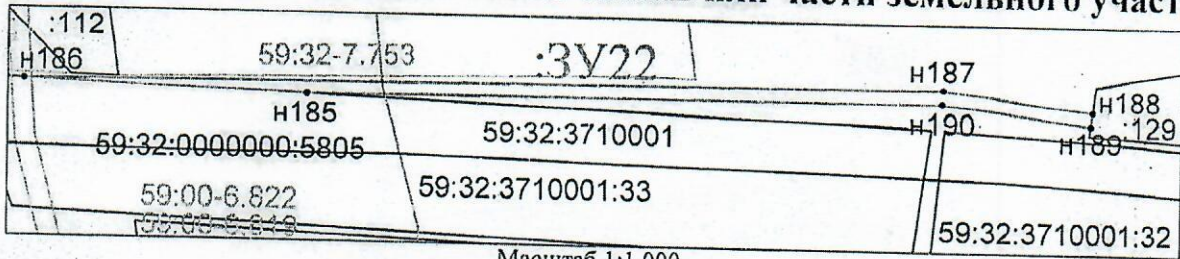
Заявитель

/П. С. Смирнов/

С

СХЕМА

предполагаемых к использованию земель или части земельного участка



Объект: Волоконно-оптическая линия связи (ВОЛС)
 Местоположение: Пермский край, р-н Пермский, с.п. Двуреченское
 Площадь: 251,29 кв.м
 Категория земель: Земли сельскохозяйственного назначения

КАТАЛОГ

координат поворотных точек земельного участка

Система координат МСК-59

Название межевого знака	X, м	Y, м	Дирекционные углы	Расстояние (м)
н185	497136.30	2254640.64	272° 6' 59"	40,62
н186	497137.80	2254600.05	89° 35' 57"	131,54
н187	497138.72	2254731.59	97° 36' 18"	21,61
н188	497135.86	2254753.01	187° 26' 37"	2,01
н189	497133.87	2254752.75	277° 37' 28"	21,48
н190	497136.72	2254731.46	269° 44' 6"	90,82
н185	497136.30	2254640.64	-	-


Описание границ смежных землепользователей:

от точки н185 до точки н186 - земельный участок с кадастровым номером 59:32:3710001:33
 от точки н186 до точки н188 - земли общего пользования
 от точки н188 до точки н189 - земельный участок с кадастровым номером 59:32:3710001:129
 от точки н189 до точки н185 - земли общего пользования

Условные обозначения:

- Граница земельного участка по сведениям ЕГРН
- Граница образуемого земельного участка/части земельного участка
- Граница зоны с особыми условиями использования территории
- Граница кадастрового квартала
- 59:32:3710001:33 Номер земельного участка по сведениям ЕГРН
- 59:32-7.753 Номер зоны с особыми условиями использования территории
- 59:32:3710001 Номер кадастрового квартала
- н190 Характерная точка земельного участка/части земельного участка
- Образуемый земельный участок / :ЗУ22

Заявитель

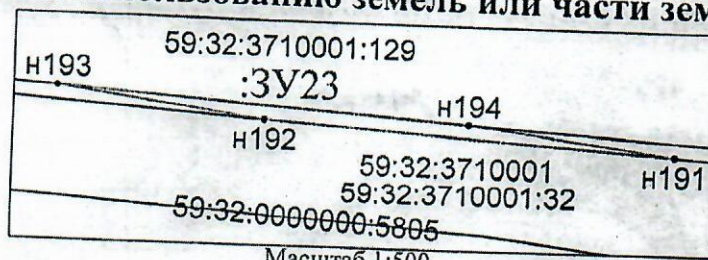


/П. С. Смирнов/

С

СХЕМА

предполагаемых к использованию земель или части земельного участка



Объект: Волоконно-оптическая линия связи (ВОЛС)
 Местоположение: Пермский край, р-н Пермский, с.п. Двуреченское
 Площадь: 29,61 кв.м
 Категория земель: Земли сельскохозяйственного назначения

КАТАЛОГ

координат поворотных точек земельного участка

Система координат МСК-59

Название межевого знака	X, м	Y, м	Дирекционные углы	Расстояние (м)
n191	497127.39	2254816.30	273° 43' 28"	29,40
n192	497129.30	2254786.96	277° 36' 17"	14,81
n193	497131.26	2254772.28	93° 43' 24"	29,41
n194	497129.35	2254801.63	97° 36' 35"	14,80
n191	497127.39	2254816.30	-	-

Описание границ смежных землепользователей:

- от точки n191 до точки n192 - земельный участок с кадастровым номером 59:32:3710001:32
- от точки n192 до точки n193 - земли общего пользования
- от точки n193 до точки n194 - земельный участок с кадастровым номером 59:32:3710001:129
- от точки n194 до точки n191 - земли общего пользования

Условные обозначения:

- Граница земельного участка по сведениям ЕГРН
- Граница образуемого земельного участка/части земельного участка
- Граница кадастрового квартала
- 59:32:3710001:32
59:32:3710001
n193
 Номер земельного участка по сведениям ЕГРН
- 59:32:3710001
n193
 Номер кадастрового квартала
- Характерная точка земельного участка/части земельного участка
- Образуемый земельный участок / :3У23

Заявитель

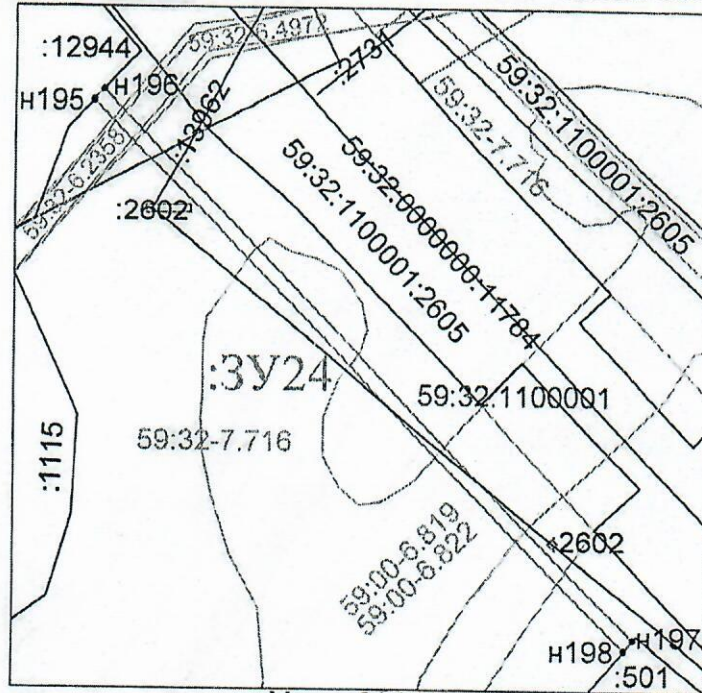


/П. С. Смирнов/

С

СХЕМА

предполагаемых к использованию земель или части земельного участка



Масштаб 1:1 000

Объект: Волоконно-оптическая линия связи (ВОЛС)

Местоположение: Пермский край, р-н Пермский, с/п Двуреченское, д. Мостовая

Площадь: 221,03 кв.м

Категория земель: Земли населённых пунктов

КАТАЛОГ

координат поворотных точек земельного участка

Система координат МСК-59

Название межевого знака	X, м	Y, м	Дирекционные углы	Расстояние (м)
n195	497751.74	2257211.80	42° 46' 26"	2,00
n196	497753.21	2257213.16	136° 10' 52"	110,46
n197	497673.51	2257289.64	219° 33' 0"	2,01
n198	497671.96	2257288.36	316° 10' 47"	110,57
n195	497751.74	2257211.80	-	-

Описание границ смежных землепользователей:






от точки n195 до точки n196 - земельный участок с кадастровым номером 59:32:0000000:12944

от точки n196 до точки n197 - земли общего пользования


от точки n197 до точки n198 - земельный участок с кадастровым номером 59:32:1100001:501

от точки n198 до точки n195 - земли общего пользования

Условные обозначения:

-  Граница земельного участка по сведениям ЕГРН
-  Граница образуемого земельного участка/части земельного участка
-  Граница зоны с особыми условиями использования территории
-  Граница кадастрового квартала
- 59:32:1100001:2605 Номер земельного участка по сведениям ЕГРН
- 59:32-7.716 Номер зоны с особыми условиями использования территории
- 59:32:1100001 Номер кадастрового квартала
- n195 Характерная точка земельного участка/части земельного участка
-  образуемый земельный участок / :3У24

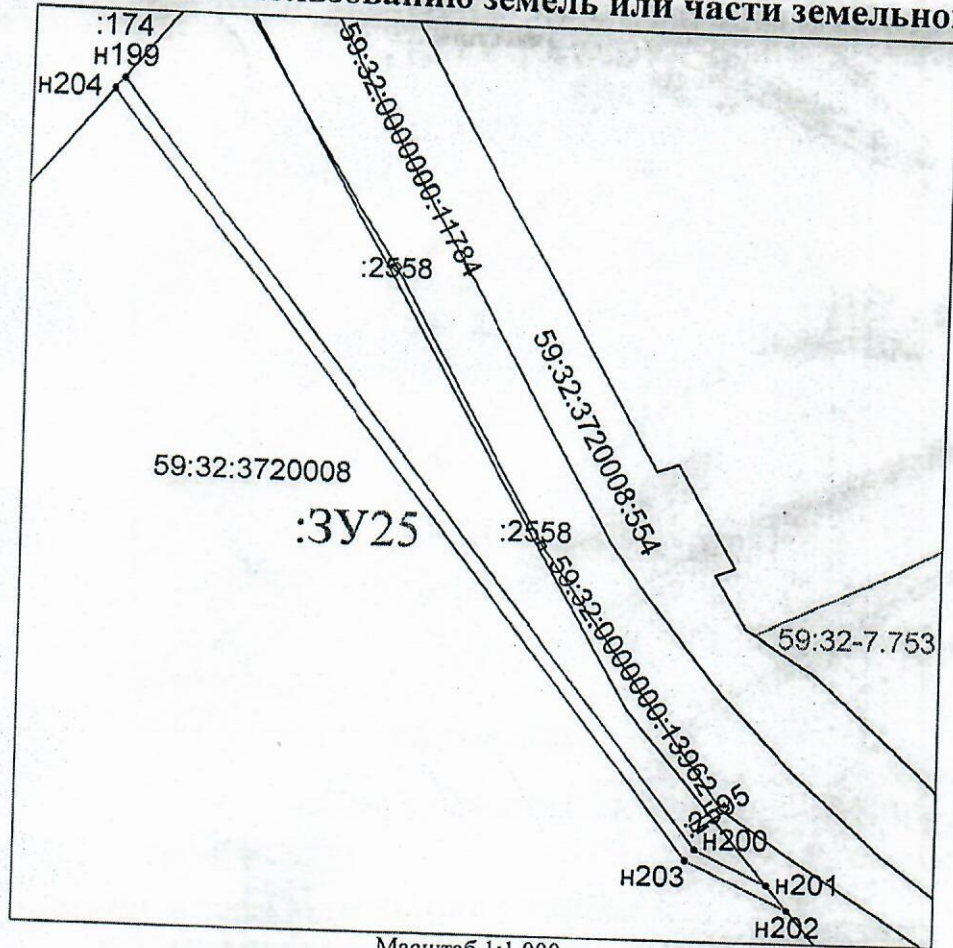
Заявитель



/П. С. Смирнов/

С

СХЕМА предполагаемых к использованию земель или части земельного участка



Масштаб 1:1 000

КАТАЛОГ координат поворотных точек земельного участка

Система координат МСК-59

Объект: Волоконно-оптическая линия связи
 Местоположение: Пермский край, р-н Пермский,
 с/п Двуреченское
 Площадь: 304,02 кв.м
 Категория земель: Земли сельскохозяйственного
 назначения

Название межевого знака	X, м	Y, м	Дирекционные углы	Расстояние (м)
n199	496987.02	2258885.10	142° 35' 49"	138,21
n200	496877.23	2258969.05	116° 0' 12"	11,40
n201	496872.23	2258979.30	140° 47' 42"	4,76
n202	496868.54	2258982.31	295° 59' 44"	16,20
n203	496875.64	2258967.75	322° 35' 49"	138,21
n204	496985.43	2258883.80	39° 16' 11"	2,05
n199	496987.02	2258885.10	-	-

Описание границ смежных землепользователей:

- от точки n199 до точки n201 - земли общего пользования
- от точки n201 до точки n202 - земельный участок с кадастровым номером 59:32:3720008:554
- от точки n202 до точки n204 - земли общего пользования
- от точки n204 до точки n199 - земельный участок с кадастровым номером 59:32:3720008:174

Условные обозначения:

- Граница земельного участка по сведениям ЕГРН
- Граница образуемого земельного участка/части земельного участка
- Граница зоны с особыми условиями использования территории
- Граница кадастрового квартала
- 59:32:3720008:554 Номер земельного участка по сведениям ЕГРН
- 59:32-7.753 Номер зоны с особыми условиями использования территории
- 59:32:3720008 Номер кадастрового квартала
- n199 Характерная точка земельного участка/части земельного участка
- Образуемый земельный участок / :3У25

Заявитель

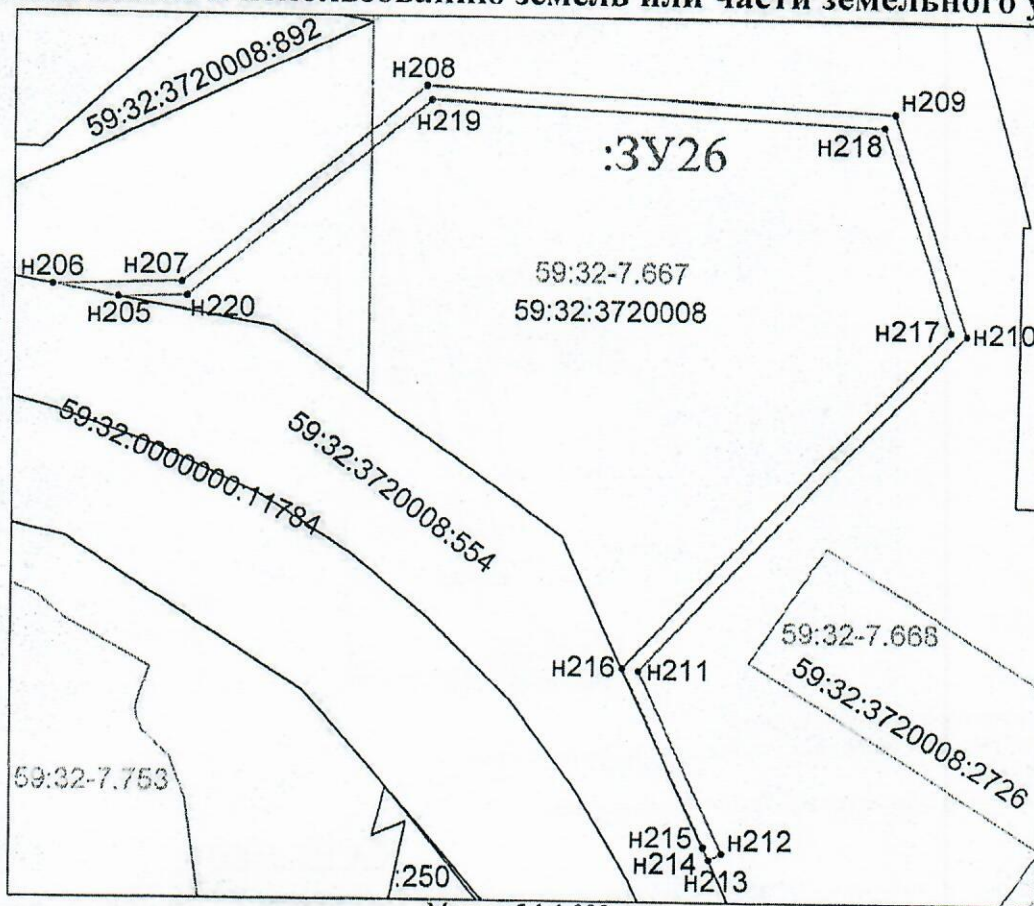


/П. С. Смирнов/

С

СХЕМА

предполагаемых к использованию земель или части земельного участка



Масштаб 1:1 000

КАТАЛОГ

координат поворотных точек земельного участка

Система координат МСК-59


Объект: Волоконно-оптическая линия связи
 Местоположение: Пермский край, р-н Пермский, с/п Двуреченское
 Площадь: 510,69 кв.м
 Категория земель: Земли сельскохозяйственного назначения

Описание границ смежных землепользователей:
 от точки n205 до точки n206 - земельный участок с кадастровым номером 59:32:3720008:554
 от точки n206 до точки n213 - земли общего пользования
 от точки n213 до точки n214 - земельный участок с кадастровым номером 59:32:3720008:554
 от точки n214 до точки n205 - земли общего пользования

Название межевого знака	X, м	Y, м	Дирекционные углы	Расстояние (м)
n205	495614.78	2261279.16	280° 24' 23"	9,58
n206	495616.51	2261269.74	88° 21' 13"	18,45
n207	495617.04	2261288.18	50° 5' 8"	45,15
n208	495646.01	2261322.81	92° 49' 17"	67,04
n209	495642.71	2261389.77	161° 53' 48"	33,86
n210	495610.53	2261400.29	223° 1' 37"	67,58
n211	495561.13	2261354.18	155° 14' 18"	29,13
n212	495534.68	2261366.38	241° 27' 20"	2,07
n213	495533.69	2261364.56	335° 13' 29"	2,00
n214	495535.51	2261363.72	63° 26' 5"	0,07
n215	495535.54	2261363.78	335° 14' 39"	28,61
n216	495561.52	2261351.80	43° 1' 53"	67,73
n217	495611.03	2261398.02	341° 54' 23"	31,30
n218	495640.78	2261388.30	272° 49' 4"	64,89
n219	495643.97	2261323.49	230° 5' 13"	45,06
n220	495615.06	2261288.93	268° 21' 30"	9,77
n205	495614.78	2261279.16	-	-

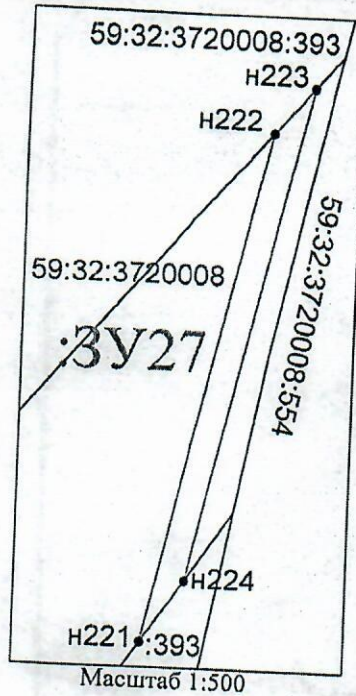
Условные обозначения:

- Граница земельного участка по сведениям ЕГРН
- Граница образуемого земельного участка/части земельного участка
- Граница зоны с особыми условиями использования территории
- Граница кадастрового квартала
- 59:32:3720008:554 Номер земельного участка по сведениям ЕГРН
- 59:32-7.753 Номер зоны с особыми условиями использования территории
- 59:32:3720008 Номер кадастрового квартала
- n205 Характерная точка земельного участка/части земельного участка
- Образуемый земельный участок / :3У26

Заявитель  /П. С. Смирнов/

С

СХЕМА предполагаемых к использованию земель или части земельного участка



Объект: Волоконно-оптическая линия связи
 Местоположение: Пермский край, р-н Пермский, с/п Двуреченское
 Площадь: 75,63 кв.м
 Категория земель: Земли сельскохозяйственного назначения

КАТАЛОГ координат поворотных точек земельного участка

Система координат МСК-59

Название межевого знака	X, м	Y, м	Дирекционные углы	Расстояние (м)
n221	494803.99	2261383.67	12° 38' 54"	38,45
n222	494841.51	2261392.09	39° 53' 22"	4,37
n223	494844.86	2261394.89	192° 38' 57"	37,17
n224	494808.59	2261386.75	213° 48' 17"	5,54
n221	494803.99	2261383.67	-	-

Описание границ смежных землепользователей:
 от точки n221 до точки n222 - земли общего пользования
 от точки n222 до точки n223 - земельный участок с кадастровым номером 59:32:3720008:393
 от точки n223 до точки n224 - земли общего пользования
 от точки n224 до точки n221 - земельный участок с кадастровым номером 59:32:3720008:393

Условные обозначения:

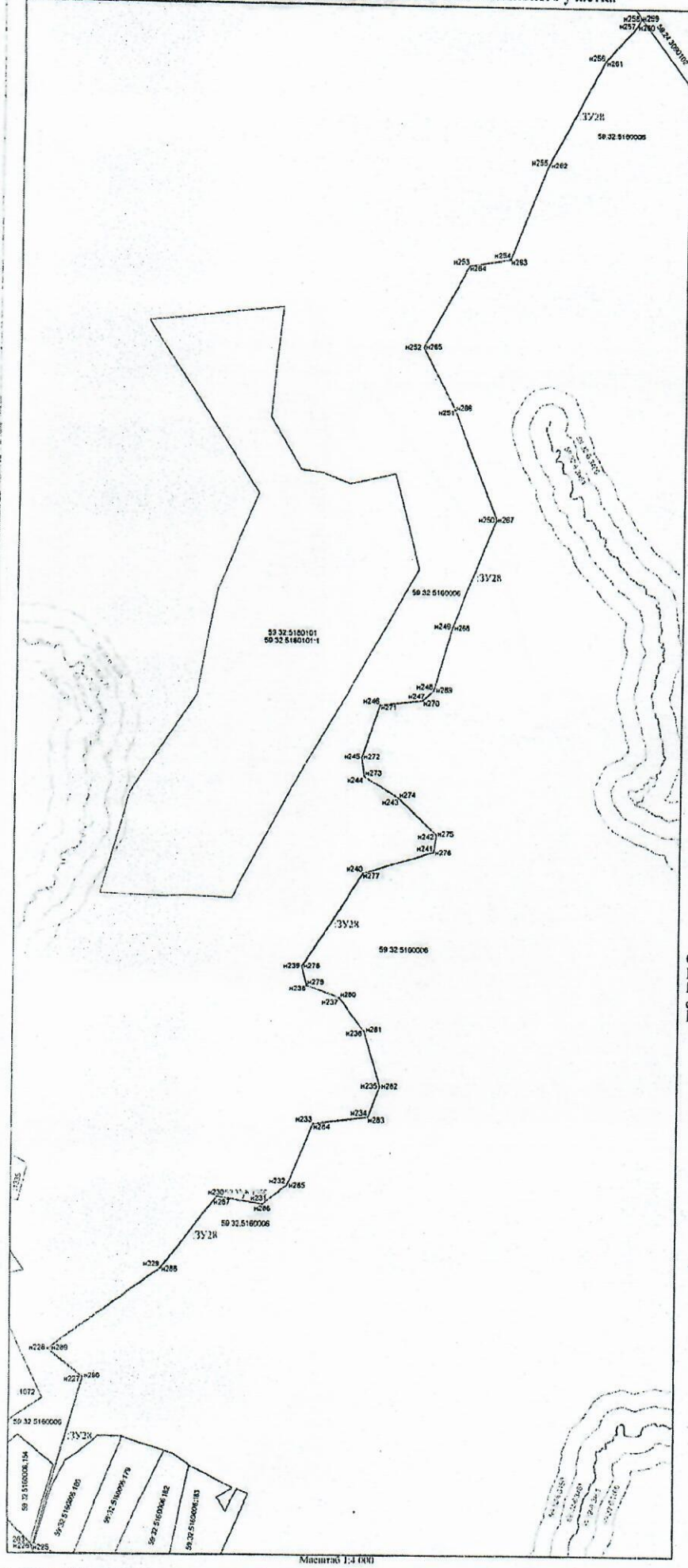
- Граница земельного участка по сведениям ЕГРН
- Граница образуемого земельного участка/части земельного участка
- Граница кадастрового квартала
- Номер земельного участка по сведениям ЕГРН
- Номер кадастрового квартала
- Характерная точка участка/части земельного участка
- образуемый земельный участок / :ЗУ27

Заявитель



/П. С. Смирнов/

СХЕМА
предполагаемых к использованию земель или части земельного участка



КАТАЛОГ
координат поворотных точек земельного участка

Наименование межевого знака	X, м	Y, м	Дирекционный угол	Расстояние (м)
n225	489584.25	2254246.06	341° 30' 51"	3.56
n226	480587.63	2254244.93	15° 43' 30"	524.72
n227	481092.71	2254387.14	308° 14' 2"	131.14
n228	481173.87	2254284.13	51° 56' 6"	493.83
n229	481415.14	2254615.42	37° 33' 47"	256.35
n230	481628.32	2254779.02	98° 25' 15"	134.34
n231	481603.33	2254911.55	50° 1' 50"	90.12
n232	481661.22	2254980.62	21° 46' 31"	393.09
n233	481840.53	2255053.23	82° 53' 55"	157.24
n234	481860.03	2255088.78	20° 37' 43"	93.75
n235	481917.77	2255341.81	344° 16' 41"	174.21
n236	482115.48	2255194.60	322° 20' 5"	118.76
n237	482209.20	225422.44	203° 0' 3"	102.44
n238	482249.33	2255028.14	347° 18' 15"	60.65
n239	482208.50	2255014.81	32° 8' 8"	323.60
n240	482582.52	2255166.94	72° 38' 19"	211.10
n241	482645.51	2255388.42	7° 38' 20"	51.15
n242	482696.21	2255395.22	313° 0' 54"	150.47
n243	482798.86	2255285.20	302° 59' 55"	118.38
n244	482863.33	2255185.92	352° 31' 50"	57.39
n245	482920.23	2255178.46	17° 34' 28"	166.82
n246	483079.26	2255258.83	83° 33' 49"	121.11
n247	483093.06	2255351.16	43° 29' 40"	44.41
n248	483125.33	2255361.78	15° 26' 13"	188.78
n249	483307.20	2256432.03	21° 48' 4"	337.10
n250	483626.24	2255557.35	338° 51' 30"	351.37
n251	483948.06	2255430.62	333° 21' 9"	206.92
n252	484133.00	2255338.49	28° 31' 36"	273.57
n253	484373.36	2255469.14	80° 46' 53"	120.91
n254	484392.73	2255598.40	26° 39' 37"	302.78
n255	484676.04	2255695.32	28° 10' 14"	343.95
n256	484880.22	2255858.22	41° 52' 18"	133.98
n257	485079.90	2255907.65	26° 25' 39"	59.84
n258	485106.71	2256060.93	143° 41' 28"	2.25
n259	485104.90	2256062.26	266° 25' 26"	29.08
n260	485078.86	2256049.32	221° 52' 10"	134.62
n261	484970.06	2255859.87	268° 10' 12"	344.68
n262	484675.21	2255607.15	300° 39' 42"	393.81
n263	484390.94	2255589.95	266° 46' 46"	121.08
n264	484371.54	2255470.43	208° 31' 24"	271.55
n265	484132.96	2255401.75	153° 31' 6"	205.67
n266	483948.87	2255432.46	158° 51' 36"	352.26
n267	483620.32	2255559.50	201° 49' 5"	337.86
n268	483306.66	2255433.93	195° 26' 8"	180.17
n269	483124.31	2255383.58	221° 30' 7"	45.72
n270	483091.15	2255352.11	203° 33' 42"	122.53
n271	483077.41	2255330.35	197° 14' 39"	165.07
n272	482920.05	2255180.50	172° 31' 15"	56.03
n273	482864.50	2255187.29	122° 59' 39"	117.62
n274	482800.45	2255286.44	133° 1' 3"	751.68
n275	482696.97	2255397.14	187° 38' 31"	53.46
n276	482643.98	2255390.22	282° 38' 19"	211.81
n277	482580.83	2255188.24	212° 8' 11"	322.03
n278	482308.14	2254616.94	167° 17' 56"	58.81
n279	482250.77	2255620.87	112° 39' 54"	101.94
n280	482210.94	2255123.71	142° 26' 21"	110.27
n281	482116.29	2255196.42	164° 16' 46"	173.28
n282	481947.67	2255243.91	200° 37' 54"	95.61
n283	481858.19	2255210.22	262° 53' 59"	157.76
n284	481838.69	2255053.67	201° 46' 33"	102.41
n285	481660.01	2254982.29	230° 1' 45"	91.55
n286	481601.20	2254912.13	279° 25' 37"	134.07
n287	481623.16	2254779.87	217° 53' 44"	265.46
n288	481412.68	2254616.82	233° 56' 7"	407.46
n289	481173.81	2254287.45	128° 14' 16"	129.84
n290	481093.45	2254180.43	189° 43' 30"	529.00
n225	489584.25	2254246.06	-	-

Объект: Волоконно-оптическая линия связи (ВОЛС)
 Площадь: 11 986,79 кв.м
 Местоположение: Пермский край, р-н Пермский, с/п Курашмское, с/п Кураштанское
 Категория земель: Земли сельскохозяйственного назначения

Описание границ смежных землепользователей:
 от точки n225 до точки n226 - земельный участок с кадастровым номером 59:32:5160006:263
 от точки n226 до точки n258 - земли общего пользования
 от точки n258 до точки n259 - граница Кушгурского муниципального округа
 от точки n259 до точки n225 - земли общего пользования

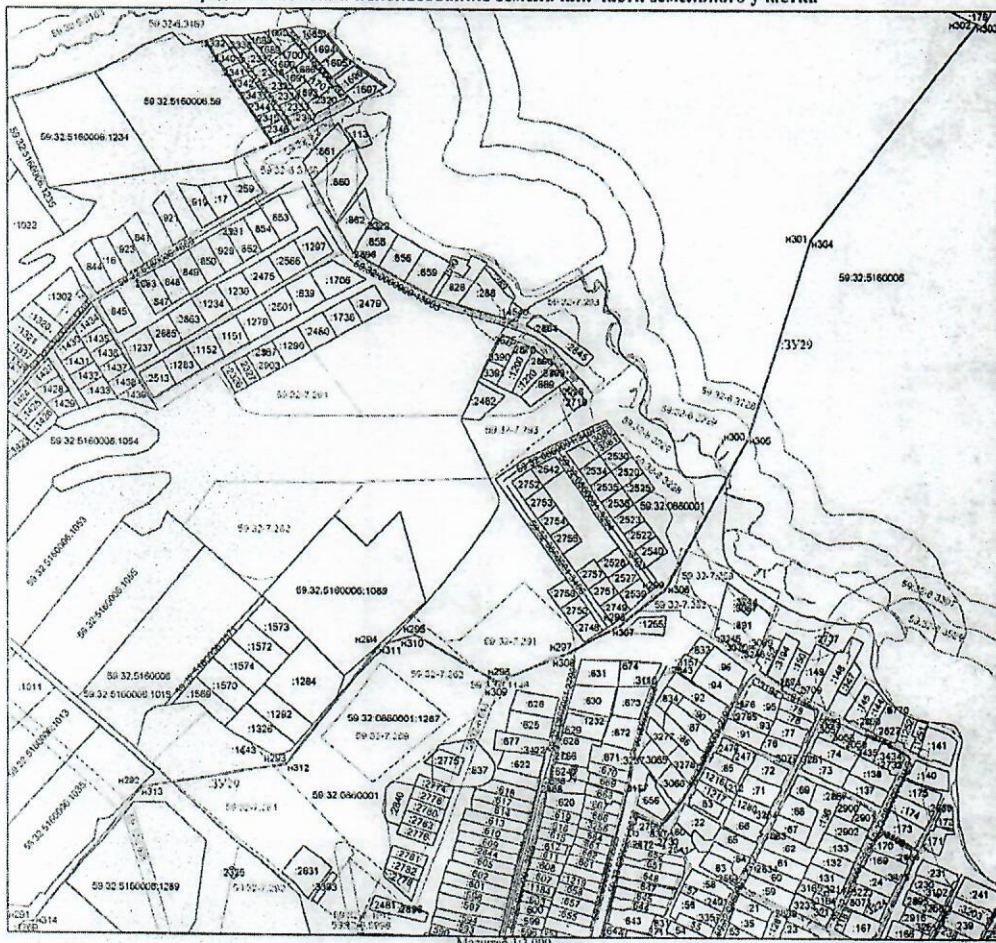
Условные обозначения:

- Граница земельного участка по сведениям ЕГРН
- Граница образуемого земельного участка/части земельного участка
- Граница зоны с особыми условиями использования территории
- Граница кадастрового квартала
- 59:32:5160101:1 Номер зоны с особыми условиями использования территории
- 59:32:5160006:263 Номер земельного участка по сведениям ЕГРН
- 59:32:5160101 Номер кадастрового квартала
- n225 Характерная точка земельного участка/части земельного участка
- Образуемый земельный участок / 3У28

Заявитель  /Л. С. Смирнов/
 (М.П. подпись)

СХЕМА

предполагаемых к использованию земель или части земельного участка



КАТАЛОГ

координат поворотных точек земельного участка
Система координат МСК-59

Пятиместный межевой знак	X, м	Y, м	Дирекционный угол	Расстояние (м)
n291	478639.05	225292.69	38° 40' 18"	394.25
n292	478176.26	225583.22	80° 20' 15"	256.01
n293	478019.23	2243815.60	326° 41' 53"	259.32
n294	479136.35	2252969.07	71° 11' 16"	63.34
n295	479147.42	2253051.82	120° 7' 24"	158.57
n296	479468.03	2253189.09	67° 51' 46"	121.70
n297	479113.89	2253201.82	61° 50' 24"	112.04
n298	479166.59	2253400.69	50° 27' 37"	160.09
n299	479230.31	2253477.88	28° 49' 24"	294.83
n300	479488.61	2253620.02	17° 12' 7"	268.16
n301	479840.30	2253728.90	36° 51' 46"	474.74
n302	480220.13	2254013.70	116° 58' 37"	2.03
n303	480219.21	2254015.51	216° 51' 46"	474.74
n304	479819.38	2253730.71	197° 12' 7"	268.16
n305	479487.82	2253621.87	208° 49' 24"	294.83
n306	479229.01	2253479.45	230° 27' 40"	160.68
n307	479164.92	2253401.81	241° 56' 19"	112.35
n308	479112.07	2253302.67	247° 52' 3"	122.79
n309	479005.81	2253188.93	300° 2' 29"	158.64
n310	479145.23	2253051.60	251° 11' 24"	63.80
n311	479124.66	2252991.21	216° 41' 50"	258.51
n312	478917.39	2252836.73	204° 20' 21"	256.03
n313	478874.42	2252584.30	210° 48' 12"	301.89
n314	478639.05	225292.69	270° 0' 0"	2.57
n291	478639.05	225292.69		

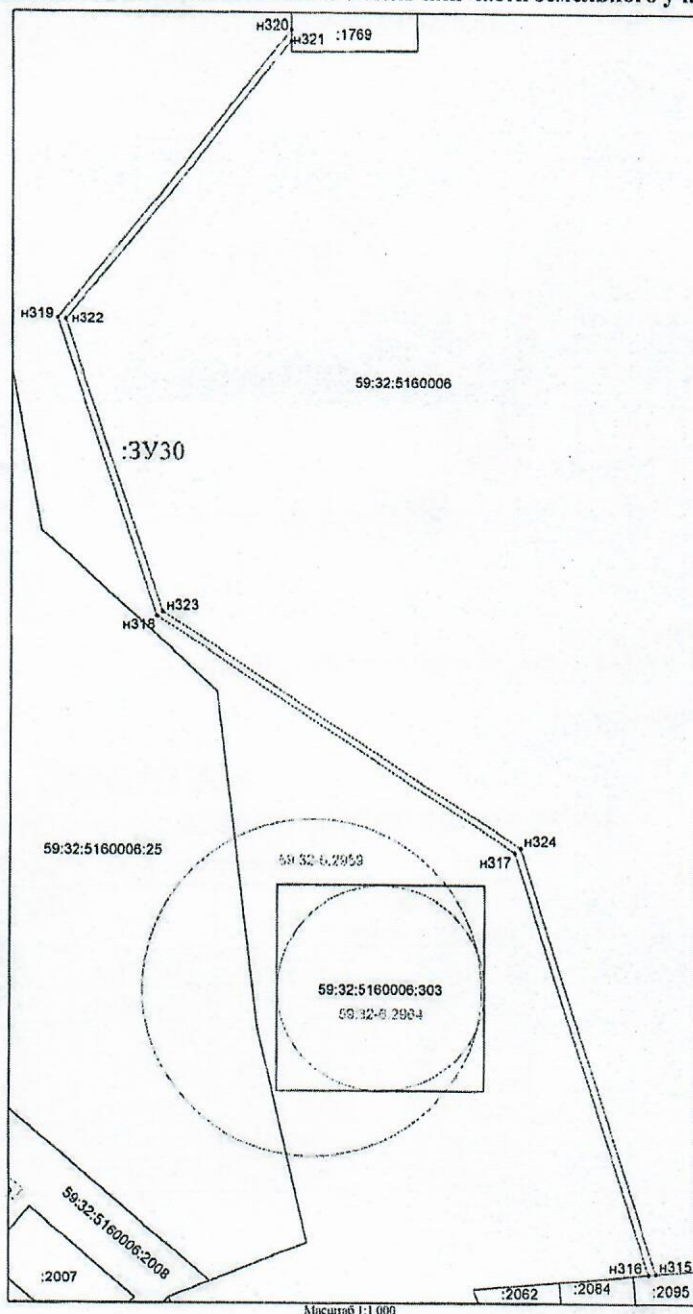
Объект: Воложно-оптический линия связи (ВОЛС)
 Площадь: 5 026,94 кв.м
 Местоположение: Пермский край, р-н Пермский, с/п Куштанская, с Куштань
 Категория земель: Земли сельскохозяйственного назначения, Земли населенных пунктов

Описание границ смежных земельных долей:
 от точки n291 до точки n302 - земли общего пользования
 от точки n302 до точки n303 - земельный участок с кадастровым номером 59:32:5160006:178
 от точки n303 до точки n314 - земли общего пользования
 от точки n314 до точки n291 - земельный участок с кадастровым номером 59:32:5160006:1769

Условные обозначения:
 Границы земельных долей по кадастровому плану
 Границы смежных земельных долей
 Границы земельных участков с кадастровым номером 59:32:5160006:178
 Границы земельных участков с кадастровым номером 59:32:5160006:1769
 Границы земельных участков с кадастровым номером 59:32:5160006:1770
 Границы земельных участков с кадастровым номером 59:32:5160006:1771
 Границы земельных участков с кадастровым номером 59:32:5160006:1772
 Границы земельных участков с кадастровым номером 59:32:5160006:1773
 Границы земельных участков с кадастровым номером 59:32:5160006:1774
 Границы земельных участков с кадастровым номером 59:32:5160006:1775
 Границы земельных участков с кадастровым номером 59:32:5160006:1776
 Границы земельных участков с кадастровым номером 59:32:5160006:1777
 Границы земельных участков с кадастровым номером 59:32:5160006:1778
 Границы земельных участков с кадастровым номером 59:32:5160006:1779
 Границы земельных участков с кадастровым номером 59:32:5160006:1780

СХЕМА

предполагаемых к использованию земель или части земельного участка



Объект: Волоконно-оптическая линия связи (ВОЛС)

Площадь: 898,55 кв.м

Местоположение: Пермский край, р-н Пермский,

с/п Кукуштанское, с.Курашим

Категория земель: Земли населённых пунктов

Описание границ смежных землепользователей:

от точки n315 до точки n316 - земельный участок с кадастровым номером 59:32:5160006:2095

от точки n316 до точки n320 - земли общего пользования

от точки n320 до точки n321 - земельный участок с кадастровым номером 59:32:5160006:1769

от точки n321 до точки n315 - земли общего пользования

КАТАЛОГ

координат поворотных точек земельного участка

Система координат МСК-59

Название межевого знака	X, м	Y, м	Дирекционный угол	Расстояние (м)
n315	478234.55	2252465.78	264° 40' 44"	2,05
n316	478234.36	2252463.74	342° 31' 46"	128,31
n317	478156.75	2252425.22	303° 29' 59"	124,24
n318	478125.05	2252321.44	341° 51' 54"	91,79
n319	478512.28	2252292.87	38° 34' 43"	107,04
n320	478595.96	2252359.62	180° 0' 0"	3,20
n321	478592.76	2252359.62	218° 34' 33"	105,46
n322	478511.88	2252295.11	161° 52' 8"	90,01
n323	478426.34	2252323.12	123° 21' 8"	124,27
n324	478358.02	2252426.92	162° 31' 46"	129,44
n315	478234.55	2252465.78	-	-

Условные обозначения:

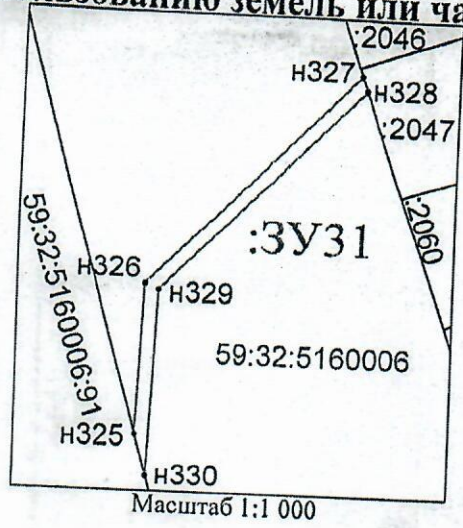
- Граница земельного участка по сведениям ЕГРН
- Граница образуемого земельного участка/части земельного участка
- Граница зоны с особыми условиями использования территории
- Граница кадастрового квартала
- Номер земельного участка по сведениям ЕГРН
- Номер зоны с особыми условиями использования территории
- Номер кадастрового квартала
- Характерная точка земельного участка/части земельного участка
- Образуемый земельный участок / :ЗУ30

Заявитель

/П. С. Смирнов/

С

СХЕМА
предполагаемых к использованию земель или части земельного участка







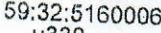


Объект: Волоконно-оптическая линия связи
 Местоположение: Пермский край, р-н Пермский, Кукуштанское с/п, с. Курашим
 Площадь: 134,30 кв.м
 Категория земель: Земли населенных пунктов


КАТАЛОГ
координат поворотных точек земельного участка
Система координат МСК-59


Название межевого знака	X, м	Y, м	Дирекционные углы	Расстояние (м)
n325	478113.01	2252405.38	2° 20' 12"	21,83
n326	478134.82	2252406.27	43° 36' 49"	43,55
n327	478166.35	2252436.31	160° 25' 56"	2,24
n328	478164.24	2252437.06	223° 36' 13"	41,79
n329	478133.98	2252408.24	182° 20' 43"	27,12
n330	478106.88	2252407.13	344° 4' 1"	6,37
n325	478113.01	2252405.38	-	-

Описание границ смежных землепользователей:
 от точки n325 до точки n327 - земли общего пользования
 от точки n327 до точки n328 - земельный участок с кадастровым номером 59:32:5160006:2047
 от точки n328 до точки n330 - земли общего пользования
 от точки n330 до точки n325 - земельный участок с кадастровым номером 59:32:5160006:91

Условные обозначения:

-  Граница земельного участка по сведениям ЕГРН
-  Граница образуемого земельного участка/части земельного участка
-  Граница кадастрового квартала
-  Номер земельного участка по сведениям ЕГРН
-  Номер кадастрового квартала
-  Характерная точка земельного участка/части земельного участка
-  образуемый земельный участок / :ЗУ31

Заявитель  /П. С. Смирнов/

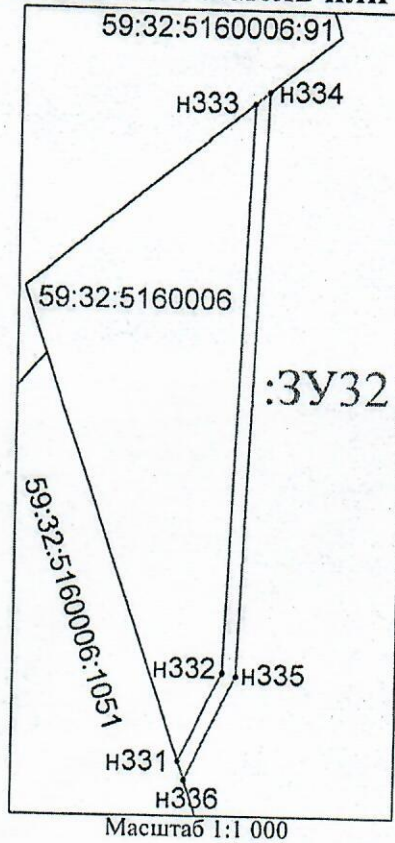


С



СХЕМА

предполагаемых к использованию земель или части земельного участка



КАТАЛОГ

координат поворотных точек земельного участка

Система координат МСК-59

Объект: Волоконно-оптическая линия связи
 Местоположение: Пермский край, р-н Пермский,
 Кукуштанское с/п, с. Курашим
 Площадь: 200,14 кв.м
 Категория земель: Земли населенных пунктов

Название межевого знака	X, м	Y, м	Дирекционные углы	Расстояние (м)
n331	477970.39	2252393.86	25° 39' 29"	14,41
n332	477983.38	2252400.10	2° 19' 55"	83,31
n333	478066.62	2252403.49	50° 26' 25"	2,68
n334	478068.33	2252405.56	182° 19' 32"	85,51
n335	477982.89	2252402.09	205° 40' 13"	16,90
n336	477967.66	2252394.77	341° 33' 54"	2,88
n331	477970.39	2252393.86	-	-

Описание границ смежных землепользователей:

от точки n331 до точки n333 - земли общего пользования


от точки n333 до точки n334 - земельный участок с кадастровым номером 59:32:5160006:91

от точки n334 до точки n336 - земли общего пользования

от точки n336 до точки n331 - земельный участок с кадастровым номером 59:32:5160006:1051

Условные обозначения:

- Граница земельного участка по сведениям ЕГРН
 Граница образуемого земельного участка/части земельного участка
 Граница кадастрового квартала
 59:32:5160006:91 Номер земельного участка по сведениям ЕГРН
 59:32:5160006 Номер кадастрового квартала
 n333 Характерная точка земельного участка/части земельного участка
 образуемый земельный участок / :3У32



Заявитель

/П. С. Смирнов/

